

وزارت نیرو  
شرکت مدیریت منابع آب ایران  
حوضه آبریز فلات مرکزی و شرقی  
معاونت حفاظت، بهره‌برداری و امور اجتماعی



اولین نشریه وضعیت محدوده‌های مطالعاتی ممنوعه  
حوضه آبریز فلات مرکزی و شرقی

فروردین ۱۴۰۱

۱.....	مقدمه
۲.....	نقشه کل محدوده های مطالعاتی کشور در ۳۱ استان.....
۳.....	نقشه محدوده های مطالعاتی کشور از نظر وضعیت بهره برداری .....
۴.....	نقشه استان های حوضه آبریز فلات مرکزی و شرقی .....
۵.....	نقشه محدوده های مطالعاتی حوضه آبریز فلات مرکزی و شرقی .....
۶.....	نقشه محدوده های مطالعاتی حوضه آبریز فلات مرکزی و شرقی از نظر وضعیت بهره برداری .....
۷.....	نمودارهای مقایسه ای وضعیت تعداد، وسعت و کسری حجم مخزن محدوده های حوضه فلات مرکزی و شرقی با سایر حوضه ها .....
۸.....	خلاصه وضعیت دشتهای ممنوعه حوضه آبریز فلات مرکزی و شرقی .....
۹.....	وضعیت مناطق ممنوعه شرکت آب منطقه ای اصفهان .....
۱۱.....	وضعیت مناطق ممنوعه شرکت آب منطقه ای البرز .....
۱۳.....	وضعیت مناطق ممنوعه شرکت آب منطقه ای تهران .....
۱۵.....	وضعیت مناطق ممنوعه شرکت آب استان خراسان جنوبی.....
۱۸.....	وضعیت مناطق ممنوعه شرکت آب منطقه ای خراسان رضوی .....
۲۱.....	وضعیت مناطق ممنوعه شرکت آب منطقه ای خراسان شمالی .....
۲۳.....	وضعیت مناطق ممنوعه شرکت آب منطقه ای زنجان .....
۲۵.....	وضعیت مناطق ممنوعه شرکت آب منطقه ای سمنان .....
۲۷.....	وضعیت مناطق ممنوعه شرکت آب منطقه ای سیستان و بلوچستان.....
۲۹.....	وضعیت مناطق ممنوعه شرکت آب منطقه ای قزوین .....
۳۱.....	وضعیت مناطق ممنوعه شرکت آب منطقه ای قم .....
۳۳.....	وضعیت مناطق ممنوعه شرکت آب منطقه ای کرمان .....
۳۶.....	وضعیت مناطق ممنوعه شرکت آب منطقه ای مرکزی .....
۳۸.....	وضعیت مناطق ممنوعه شرکت آب منطقه ای همدان .....
۴۰.....	وضعیت مناطق ممنوعه شرکت آب منطقه ای یزد .....
۴۲.....	نمودار تعداد دشتهای مناطق ممنوعه حوضه آبریز فلات مرکزی و شرقی به تفکیک شرکتهای آب منطقه ای .....
۴۳.....	نمودار کسری حجم مخزن دشتهای و مناطق ممنوعه حوضه آبریز فلات مرکزی و شرقی به تفکیک شرکتهای آب منطقه ای.....

نشریه حاضر حاوی آخرین اطلاعات و خلاصه وضعیت و مشخصات مربوط به محدوده‌های مطالعاتی ممنوعه و ممنوعه بحرانی در حوزه فلات مرکزی و شرقی تا پایان اسفند سال ۱۴۰۰ می‌باشد. در این نشریه امکان بررسی روند تغییرات ایجاد شده در دشت‌های ممنوعه و میزان متوسط کسری حجم مخزن و افت این دشت‌ها و سایر اطلاعات کلی در مورد مشخصات و وضعیت عمومی مناطق مذکور فراهم شده است. تعداد کل محدوده‌های ممنوعه کشور ۴۱۰ محدوده می‌باشد که سهم حوزه فلات مرکزی و شرقی از این تعداد، ۱۵۵ محدوده یا ۳۸ درصد است. همچنین ۶۴ درصد از کسری حجم مخزن آبخوان‌های کشور و حدود ۵۰ درصد وسعت محدوده‌های مطالعاتی در حوزه آبریز فلات مرکزی و شرقی بر اساس ساختار اداری مربوطه متمرکز است.

امید است شرکت‌های آب منطقه‌ای با اعمال تدابیر فنی و قانونی گام مؤثری برای کنترل افت سطح آب و جبران کسری حجم مخزن مربوطه، در دشت‌های ممنوعه برداشته و با مدیریت طرح‌های سازه‌ای و اجرای پروژه‌های غیر سازه‌ای به ویژه پروژه‌های طرح احیاء و تعادل بخشی آب‌های زیرزمینی و اعمال روش‌های مختلف کنترل برداشت از منابع آب، از بحرانی‌تر شدن وضعیت منابع آب زیرزمینی در این حوزه پر خطر جلوگیری نمایند و در حفظ سرمایه ملی و رسیدن به توسعه پایدار در دشت‌های مختلف حوزه آبریز بیش از پیش کوشا باشند. از شرکت‌های آب منطقه‌ای درخواست می‌شود تا ضمن تطبیق موارد اعلام شده با سوابق ممنوعیت دشت‌ها و مستندات مربوطه، نسبت به ارائه نقطه نظرات اصلاحی و احتمالاً موارد پیشنهادی جدید به این حوزه، اقدام لازم را معمول نمایند.

در خاتمه از همکاری معاونت‌های حفاظت و بهره‌برداری و دفاتر مطالعات پایه شرکت‌های آب منطقه‌ای که برای تحقق اهداف فوق در خصوص تهیه گزارش‌ها و تشکیل حداقل ۳۵ جلسه بررسی ممنوعیت دشت‌ها در سال ۱۴۰۰ حضور فعال و مستمر داشته‌اند و به طور ویژه از آقای مهندس فاضلی و سرکار خانم مهندس کهر کبودی که محوریت اصلی رسیدگی به این مهم را داشته‌اند، تشکر و قدردانی می‌شود.

**جهانگیر حبیبی**

**رئیس حوزه آبریز فلات مرکزی و شرقی**

**فروردین ۱۴۰۱**

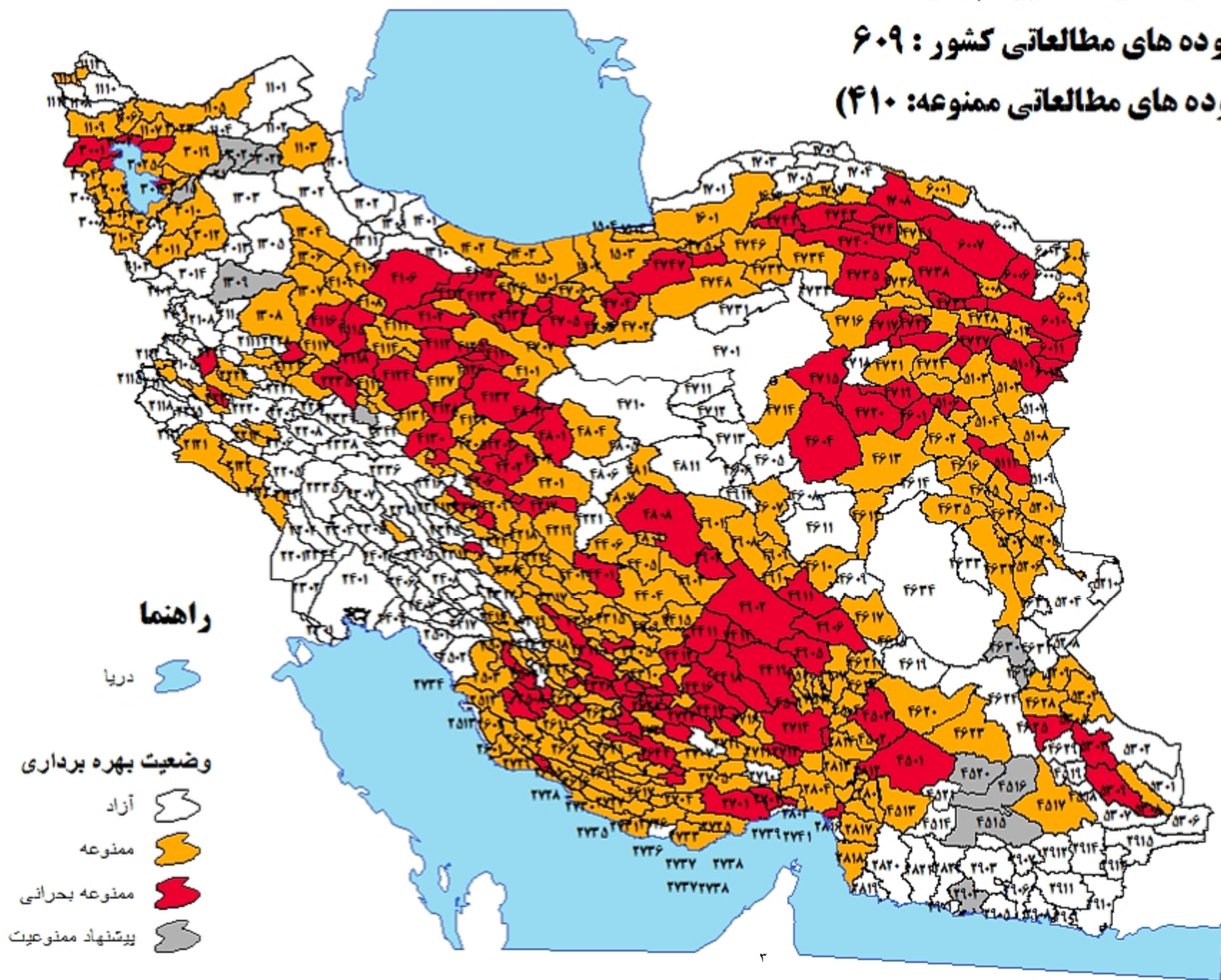
تعداد کل محدوده‌های مطالعاتی کشور: ۶۰۹ محدوده در ۳۱ استان



# وضعیت بهره برداری دشتهای ممنوعه کشور تا پایان اسفند ماه ۱۴۰۱

(تعداد کل محدوده های مطالعاتی کشور : ۶۰۹)

تعداد کل محدوده های مطالعاتی ممنوعه: (۴۱۰)



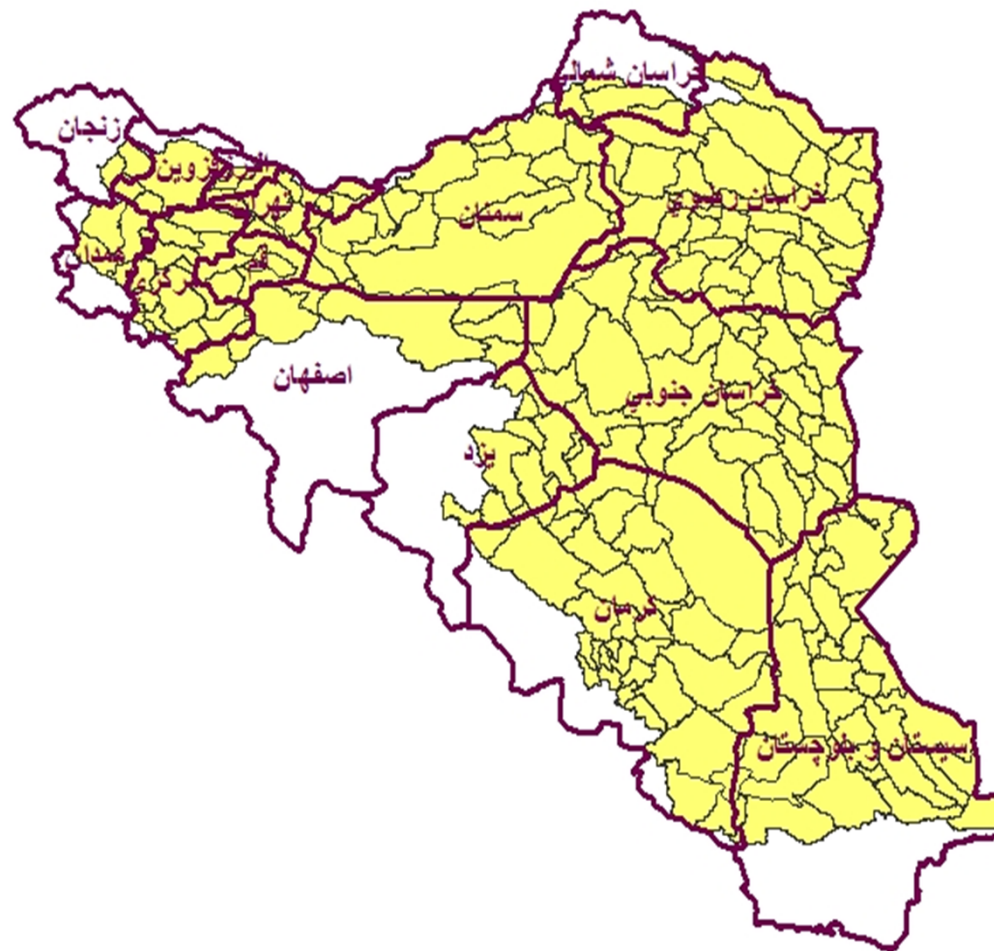


**۶ حوضه آبریز اصلی کشور**

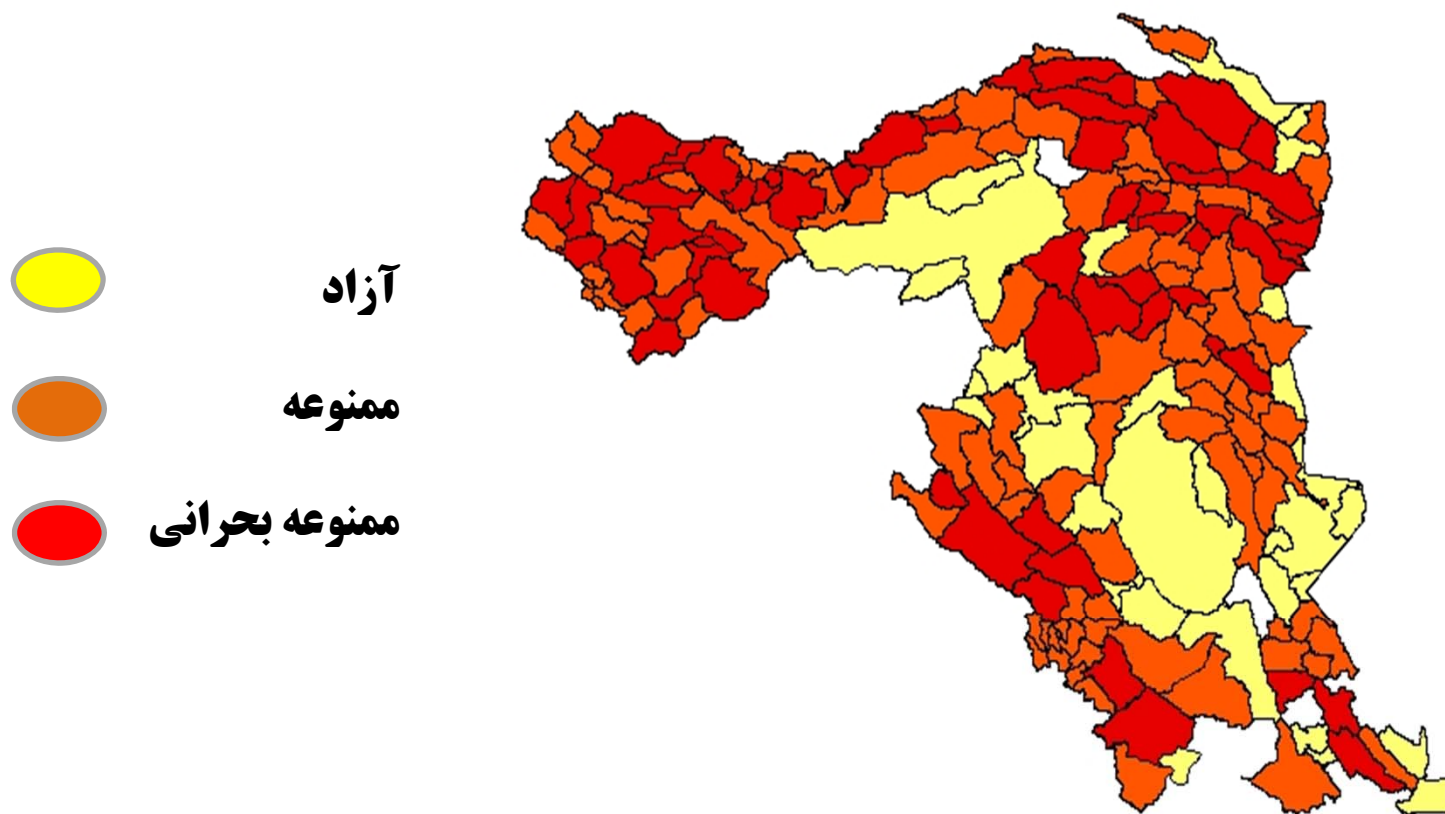
**۹ حوضه آبریز درجه ۲**  
 ( ۵ فلات مرکزی + ۳ مرزی شرق + ۱ قره قوم )

**۱۵ استان**

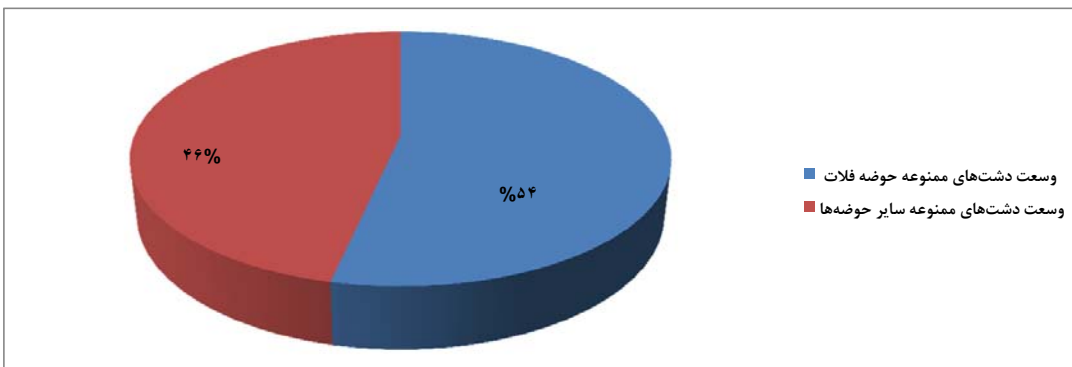
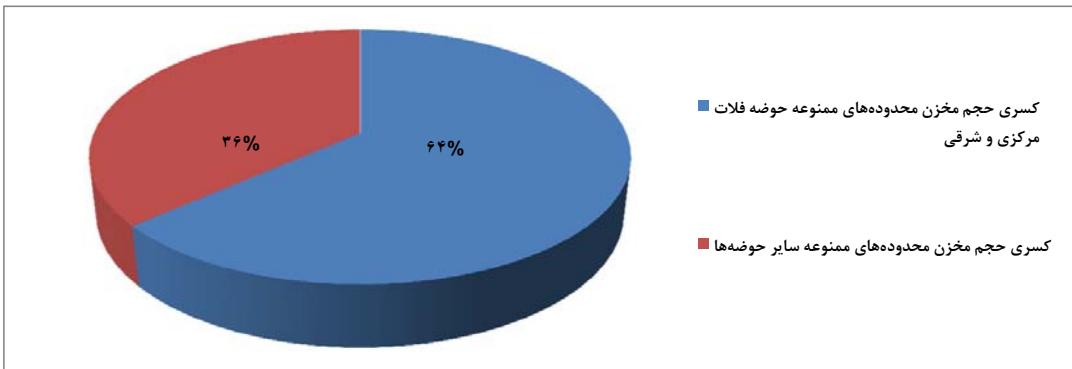
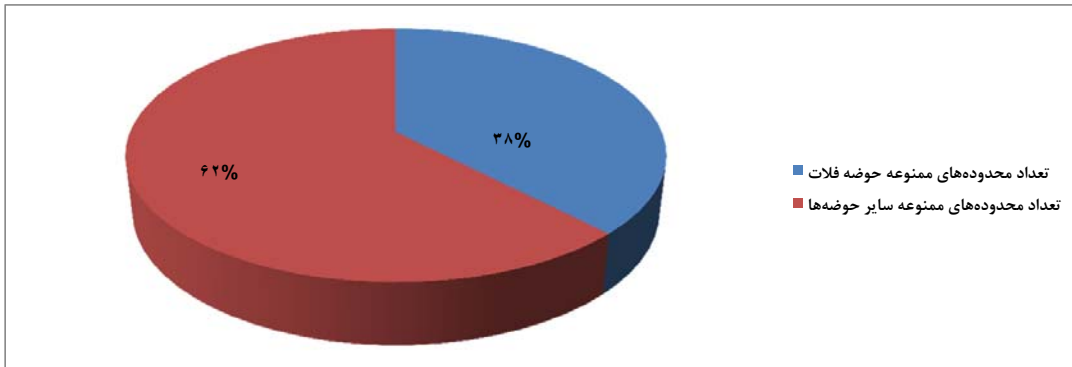
# تعداد محدوده‌های مطالعاتی حوضه آبریز فلات مرکزی و شرقی : ۱۹۸



تعداد محدوده‌های مطالعاتی ممنوعه حوضه آبریز فلات مرکزی و شرقی: ۹۶  
تعداد محدوده‌های مطالعاتی ممنوعه بحرانی حوضه آبریز فلات مرکزی و شرقی: ۵۹  
تعداد محدوده‌های مطالعاتی آزاد حوضه آبریز فلات مرکزی و شرقی: ۴۳







(( خلاصه وضعیت دشتهای ممنوعه حوضه آبریز فلات مرکزی و شرقی به تفکیک شرکتهای آب منطقه ای ))

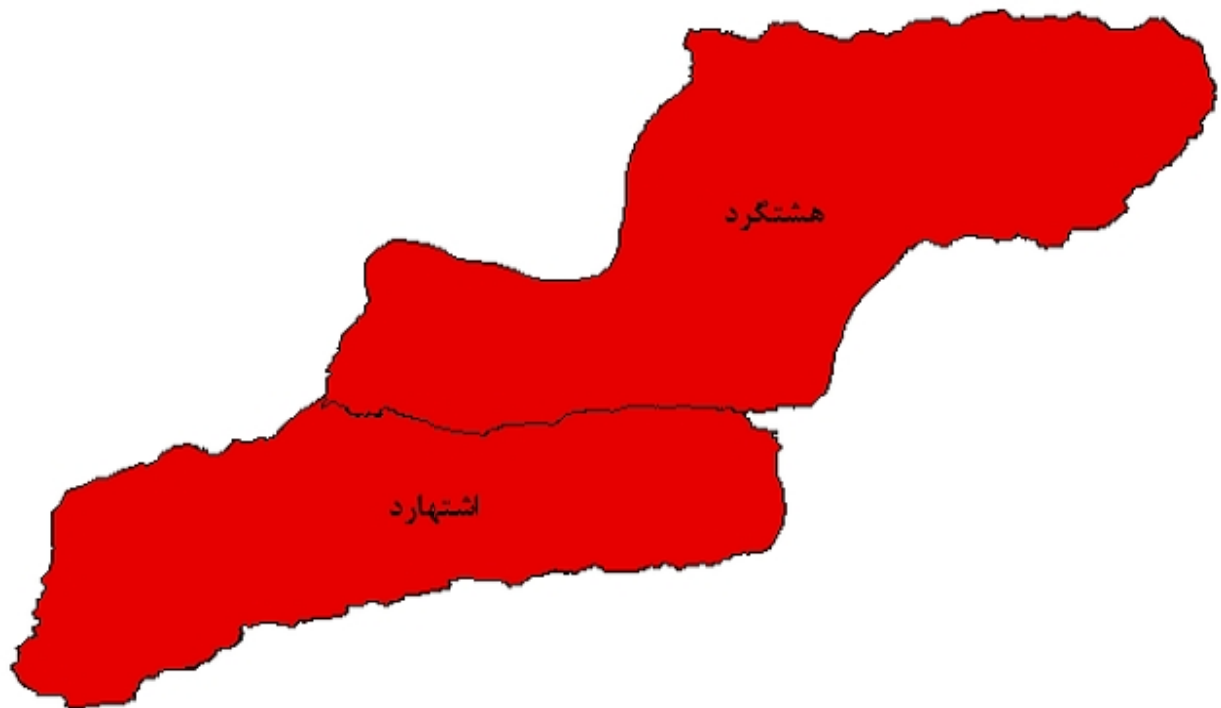
ردیف	نام شرکت آب منطقه ای	تعداد کل محدوده های مطالعاتی استان	تعداد کل محدوده های مطالعاتی ممنوعه و ممنوعه بحرانی در استان	تعداد محدوده های مطالعاتی واقع در حوضه	تعداد کل محدوده های مطالعاتی ممنوعه و ممنوعه بحرانی در حوضه	تعداد محدوده های ممنوعه در حوضه	تعداد محدوده های بحرانی در حوضه	مجموع کسری حجم مخزن (MCM)
۱	اصفهان	۳۵	۲۷	۷	۳	۱	۲	۵۷.۵۰
۲	البرز	۲	۲	۲	۲	-	۲	۲۵.۶۰
۳	تهران	۸	۸	۸	۸	۵	۳	۱۴۸.۷۳
۴	خراسان جنوبی	۳۵	۲۷	۳۵	۲۷	۱۹	۸	۱۴۹.۶۸
۵	خراسان رضوی	۳۶	۳۳	۳۶	۳۳	۱۸	۱۵	۱۰۷۵.۰۴
۶	خراسان شمالی	۱۱	۸	۴	۴	۱	۳	۵۷.۸۶
۷	زنجان	۶	۵	۲	۲	۲	-	۴۴.۵۹
۸	سمنان	۱۴	۱۱	۱۴	۱۱	۶	۵	۱۲۲.۹۷
۹	سیستان و بلوچستان	۴۳	۱۰	۲۹	۱۰	۷	۳	۶۷.۰۶
۱۰	قزوین	۴	۲	۲	۲	۱	۱	۲۹۵.۰۰
۱۱	قم	۵	۵	۵	۵	۲	۳	۳۹.۸۷
۱۲	کرمان	۴۱	۳۷	۳۰	۲۶	۲۰	۶	۵۹۹.۲۲
۱۳	مرکزی	۱۵	۱۴	۱۴	۱۴	۹	۵	۱۸۸.۳۸
۱۴	همدان	۷	۷	۳	۳	۱	۲	۱۳۱.۷۵
۱۵	یزد	۱۹	۱۶	۷	۵	۴	۱	۴۰.۵۴
	جمع	۲۸۱	۲۱۲	۱۹۸	۱۵۵	۹۶	۵۹	۳۰۴۳.۷۹

وضعیت بهره برداری محدوده های مطالعاتی  
حوزه عمل شرکت آب منطقه ای اصفهان  
واقع در حوضه آبریز فلات مرکزی و شرقی



ردیف	حوزه آبریز درجه ۱	حوزه آبریز درجه ۲	استان	محدوده مطالعاتی	کد محدوده	وضعیت بهره‌برداری			شماره و تاریخ پیشنهاد ممنوعیت	شماره و تاریخ اولین آگهی ممنوعیت	شماره و تاریخ آخرین آگهی ممنوعیت	مدت ممنوعیت (سال)	تاریخ خاتمه ممنوعیت	افت متوسط سالانه (متر)	متوسط کسری حجم مخزن (MCM)	وسعت دشت (کیلومتر مربع)			
						ممنوعه	ممنوعه بحرانی	پیشنهاد ممنوعیت											
۱	فلات مرکزی	دریاچه نمک	اصفهان	موته	۴۱۲۹	*		ص/۹۶/۶۰۰/۶۸۷	۹۷/۴۵۲۳۱/۷۰۰	۹۷/۴۵۲۳۱/۷۰۰	۹۷/۱۰/۲۲	۴	۱۴۰۱/۱۰/۲۲	۰.۱۳	۱.۷	۴۳۹			
																			۹۶/۱۲/۶
۲	فلات مرکزی	دریاچه نمک	اصفهان	گلپایگان	۴۱۳۰	*		۹۸۰۵/۲۱۲	۶۶۹۵۷/۲۵۰	۹۸/۱۲۰۳۷/۷۰۰	۹۸/۱/۲۹	۵	۱۴۰۲/۸/۱۸	۱.۱	۲۰.۳	۹۴۷			
																			۷۰/۱۱/۱۶
۳	فلات مرکزی	دریاچه نمک	اصفهان	کاشان	۴۱۳۲	*		۲۲۱۵/۱۳۰۱	۶۴۰۰/ج/۴۸۸۰	۱۴۰۰/۴۵۵۷۶/۷۰۰	۱۴۰۰/۱۰/۱۴	۵	۱۴۰۵/۱۰/۱۳	۰.۵۱	۳۵.۵	۴۰۶۰			
																			۶۰/۳/۲۱
													مجموع کسری مخزن:	۵۷.۵					
															تعداد محدوده های مطالعاتی ممنوعه: ۱ تعداد محدوده های مطالعاتی ممنوعه بحرانی: ۲				

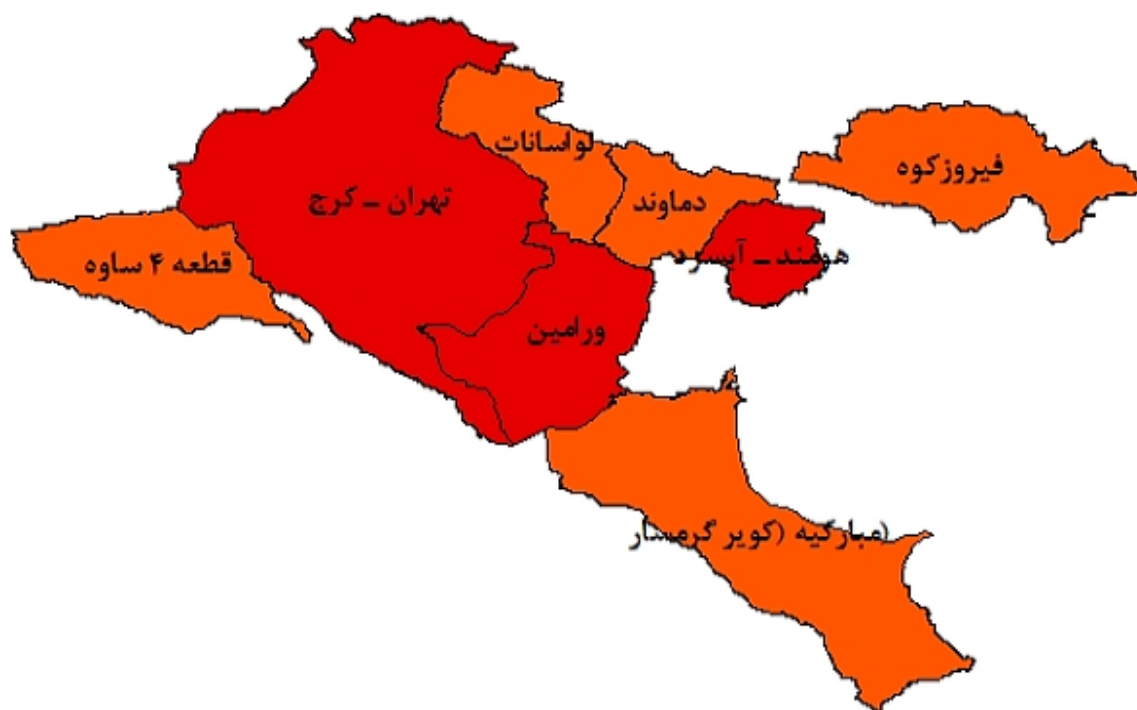
وضعیت بهره برداری محدوده های مطالعاتی  
حوزه عمل شرکت آب منطقه ای البرز  
واقع در حوضه آبریز فلات مرکزی و شرقی



ممنوعه بحرانی

ردیف	حوزه آبریز درجه ۱	حوزه آبریز درجه ۲	استان	محدوده مطالعاتی	کد محدوده	وضعیت بهره‌برداری			شماره و تاریخ پیشنهاد ممنوعیت	شماره و تاریخ اولین آگهی ممنوعیت	شماره و تاریخ آخرین آگهی ممنوعیت	مدت ممنوعیت (سال)	تاریخ خاتمه ممنوعیت	افت متوسط سالانه (متر)	متوسط کسری حجم مخزن (MCM)	وسعت دشت (کیلومتر مربع)
						ممنوعه	ممنوعه بحرانی	پیشنهاد ممنوعیت								
۱	فلات مرکزی	دریاچه نمک	البرز	اشتهارد	۴۱۰۴	*		۲۵۵/۷۲۵۵/۴۰۰	۹۲۵۵/۱۴۱	۱۴۰۰/۲۷۸۶۰/۷۰۰	۵	۱۴۰۵/۵/۱۷	۰.۶۷	۶.۵	۴۴۵	
								۷۴/۱۱/۲۳	۷۹/۵/۱۷	۱۴۰۰/۶/۱۰						
۲	فلات مرکزی	دریاچه نمک	البرز	هشتگرد	۴۱۰۵	*		-	۱۵۰/۴۳۰	۹۹/۳۰۷۴۷/۷۰۰	۵	۱۴۰۴/۷/۲۳	۰.۷۷	۱۹.۱	۵۸۲	
								-	۴۵/۵/۱۹	۹۹/۷/۲۳						
													تعداد محدوده های مطالعاتی ممنوعه: -		تعداد محدوده های مطالعاتی ممنوعه بحرانی: ۲	
													مجموع کسری مخزن: ۲۵.۶			

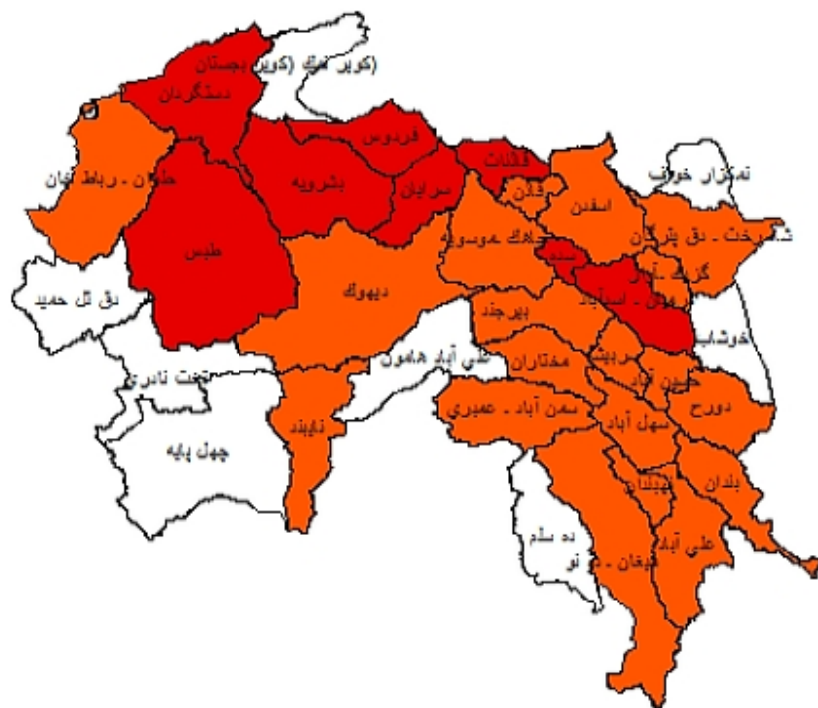
وضعیت بهره برداری محدوده های مطالعاتی  
حوزه عمل شرکت آب منطقه ای تهران  
واقع در حوضه آبریز فلات مرکزی و شرقی



ردیف	حوزه آبریز درجه ۱	حوزه آبریز درجه ۲	استان	محدوده مطالعاتی	کد محدوده	وضعیت بهره‌برداری			شماره و تاریخ پیشنهاد ممنوعیت	شماره و تاریخ اولین آگهی ممنوعیت	شماره و تاریخ آخرین آگهی ممنوعیت	مدت ممنوعیت (سال)	تاریخ خاتمه ممنوعیت	افت متوسط سالانه (متر)	متوسط کسری حجم مخزن (MCM)	وسعت دشت (کیلومتر مربع)
						ممنوعه	ممنوعه بحرانی	پیشنهاد ممنوعیت								
۱	فلات مرکزی	دریاچه نمک	تهران	قطعه ۴ ساوه	۴۱۰۳	*			۲۷۵۹۵/۱۰۰	۹۸/۱۲۰۳۶/۷۰۰	۵	۱۴۰۲/۴/۳۱	۰.۳۹	۱.۷۳	۳۹۰	
									۸۶/۱/۱۹	۹۸/۱/۲۹						
۲	فلات مرکزی	دریاچه نمک	تهران	تهران - کرج	۴۱۳۳	*			۱۵۰/۴۳۰	۹۹/۴۲۹۵۲/۷۰۰	۵	۱۴۰۴/۷/۲۳	تهران ۰.۳۸ کرج ۱.۱۶	۳۲.۶۸	۲۵۷۲	
									-	۹۹/۱۱/۱۳						
									۴۵/۵/۱۹	۹۹/۱۱/۱۳						
۳	فلات مرکزی	دریاچه نمک	تهران	ورامین	۴۱۳۴	*			۶۶۶/۱۱۸۱/۲۵۰	۹۹/۱۸۰۸۷/۷۰۰	۵	۱۴۰۳/۷/۱۴	ورامین ۱.۲۴	۷۷.۲۸	۱۰۹۰	
									-	۹۹/۴/۸						
۴	فلات مرکزی	دریاچه نمک	تهران	دماوند	۴۱۳۵	*			-	۵۰/۱/۱۶	۵	۱۴۰۳/۷/۱۴	دماوند ۰.۳۳	۰.۲	۵۰	
۵	فلات مرکزی	دریاچه نمک	تهران	لواسانات	۴۱۳۶	*			-							
۶	فلات مرکزی	کوبیر مرکزی	تهران	فیروزکوه	۴۷۰۶	*			۳۱۰۴۴/۴۱۱/۵	۱۴۰۰/۲۷۷۱۴/۷۰۰						
۷	فلات مرکزی	کوبیر مرکزی	تهران	مبارکیه	۴۷۰۷	*			۸۸/۳/۱۹	۹۹/۴۸۷۰۵/۷۰۰	۵	۱۴۰۴/۹/۵	۰.۳	۳۰.۵	۱۴۲۸	
									۸۷/۱۲/۷	۹۹/۱۲/۱۸						
۸	فلات مرکزی	کوبیر مرکزی	تهران	هومند آبسرد	۴۷۰۹	*			۵۸۴۹۴/۲۱۲	۹۹/۲۱۱۵۷/۷۰۰	۵	۱۴۰۳/۹/۵	۲.۵۱	۱۲.۴۱	۱۴۸	
									۶۹/۷/۲۲	۶۹/۱۰/۴						
													مجموع کسری مخزن:	۱۴۸.۷۳		
													تعداد محدوده های مطالعاتی ممنوعه: ۵		تعداد محدوده های مطالعاتی ممنوعه بحرانی: ۳	



وضعیت بهره برداری محدوده های مطالعاتی  
 حوزه عمل شرکت آب منطقه ای خراسان جنوبی  
 واقع در حوضه آبریز فلات مرکزی و شرقی



ردیف	حوزه آبریز درجه ۱	حوزه آبریز درجه ۲	استان	محدوده مطالعاتی	کد محدوده	وضعیت بهره‌برداری			شماره و تاریخ پیشنهاد ممنوعیت	شماره و تاریخ اولین آگهی ممنوعیت	شماره و تاریخ آخرین آگهی ممنوعیت	مدت ممنوعیت (سال)	تاریخ خامه ممنوعیت	افت متوسط سالانه (متر)	متوسط کسری حجم مخزن (MCM)	وسعت دشت (کیلومتر مربع)
						ممنوعه	ممنوعه بحرانی	پیشنهاد ممنوعیت								
۱	فلات مرکزی	کویر لوت	خراسان جنوبی	سرایان	۴۶۰۱	○			۱۷۳۰۹	۳۸۸۴	۱۴۰۰/۴۵۸۸۲/۷۰۰	۵	۱۴۰۵/۵/۱۰	۰.۶	۲۱.۴	۱۷۰۹
									۵۸/۱۲/۲۶	۵۹/۳/۱۲	۱۴۰۰/۱۰/۱۵					
۲	فلات مرکزی	کویر لوت	خراسان جنوبی	چاهک موسویه	۴۶۰۲	○			۱۶۹۷/۱۱	۳۵۶۰۸/۲۵۰	۹۶/۲۹۱۷۳/۷۰۰	۵	۱۴۰۱/۲/۱	شمالی ۰.۷۹ جنوبی ۰.۱۶	۶.۵۵	۲۴۹۰
									۷۱/۲/۲۰	۷۵/۲/۱	۹۶/۶/۴					
۳	فلات مرکزی	کویر لوت	خراسان جنوبی	سده	۴۶۰۳	○			۱۶۹۷/۱۱	۳۵۶۰۸/۲۵۰	۹۶/۲۹۱۷۷/۷۰۰	۵	۱۴۰۱/۲/۱	۰.۹۷	۳.۹۸	۱۸۴
									۷۱/۲/۲۰	۷۵/۲/۱	۹۶/۶/۴					
۴	فلات مرکزی	کویر لوت	خراسان جنوبی	طیس	۴۶۰۴	○			۲۵۰۱	ج/۱۹۳۶۲	۹۸/۴۱۵۹۶/۷۰۰	۵	۱۴۰۳/۵/۲۹	دیشک ۰.۲۳ دريا ۰.۰۳	۹.۶۸	۳۴۰۰
									۶۱/۳/۲۷	۶۱/۱۰/۸	۹۸/۹/۲۵					
۵	فلات مرکزی	کویر لوت	خراسان جنوبی	نابیند	۴۶۱۲	○			۷۵۵۴/۱۱	۹۶/۵۰۰۲۲/۷۰۰	۱۴۰۱/۱۰۵۰۰/۷۰۰	۵	۱۴۰۵/۱۲/۵	۰.۰۲	۰.۱۵	۱۱۶۵
									۹۶/۴/۲۴	۹۶/۱۲/۵	۱۴۰۱/۱۱/۱۰					
۶	فلات مرکزی	کویر لوت	خراسان جنوبی	دیپوک	۴۶۱۳	○			۲۸۴۱۷/۱	۹۷/۴۳۴۱۰/۷۰۰	۱۴۰۰/۵۴۲۲۷/۷۰۰	۵	۱۴۰۵/۱۰/۸	شرقی ۰.۱ غربی ۰.۰۳	۰.۷	۳۳۵۵
									۹۶/۱۲/۲۸	۹۷/۱۰/۸	۱۴۰۰/۱۲/۳					
۷	فلات مرکزی	کویر لوت	خراسان جنوبی	مختاران	۴۶۱۵	○			۸۶۰۱/۱۵۷۷/۱۳	۱۸۷۳۹/۲۵۰	۹۷/۴۳۴۳۲/۷۰۰	۵	۱۴۰۲/۸/۱۸	۰.۳۳	۶.۶۲	۱۲۶۴
									۶۹/۵/۲۱	۶۹/۸/۱۲	۹۷/۱۰/۸					
۸	فلات مرکزی	کویر لوت	خراسان جنوبی	بیرجند	۴۶۱۶	○			۴۲۵۴/۱۱	۲۹۸۵/۱۵۵۸/۲۵۰	۹۸/۲۵۲۶۰/۷۰۰	۵	۱۴۰۲/۱۲/۱۹	۰.۴۵	۶.۳	۱۳۸۲
									۶۴/۴/۲	۶۴/۹/۱۸	۹۸/۵/۱۲					
۹	فلات مرکزی	کویر لوت	خراسان جنوبی	میغان - ده نو	۴۶۳۲	○			۳۶۶۵/۱۱	۹۶/۴۷۷۹۵/۷۰۰	۹۹/۱۸۶۵۱/۷۰۰	۵	۱۴۰۳/۱۱/۷	۰.۳۳	۴.۶۴	۳۵۲۰
									۹۱/۲/۱۹	۹۴/۱۱/۷	۹۹/۴/۱۴					
۱۰	فلات مرکزی	کویر لوت	خراسان جنوبی	سمن آباد - عمبری	۴۶۳۵	○			۱۰/۹۸/۳۰۷۹۹/۱	۹۸/۴۶۲۲۵/۷۰۰	۹۸/۴۶۲۲۵/۷۰۰	۳	۱۴۰۱/۱۱/۲	۰.۰۲	۰.۲۶	۱۶۹۸
									۹۸/۶/۲۵	۹۸/۱۱/۲	۹۸/۱۱/۲					
۱۱	فلات مرکزی	کویر لوت	خراسان جنوبی	سهل آباد	۴۶۳۶	○			۷۴۲۰/۶۱/۱۱	۱۳۷۱/۷۰۰	۹۶/۲۹۱۸۳/۷۰۰	۵	۱۴۰۱/۱۱/۱۵	۰.۱۱	۲.۶۵	۱۱۱۳
									۸۷/۵/۳۰	۸۸/۱/۱۵	۹۶/۶/۴					
۱۲	فلات مرکزی	کویر مرکزی	خراسان جنوبی	حلوان - رباط خان	۴۷۱۴	○			۷۵۵۶/۱۱	۹۶/۵۰۰۲۵/۷۰۰	۱۴۰۰/۵۹۷۴۸/۷۰۰	۵	۱۴۰۵/۱۲/۵	۰.۰۵	۰.۶۲	۴۰۸۵
									۹۶/۴/۲۴	۹۶/۱۲/۵	۱۴۰۰/۱۲/۲۵					
۱۳	فلات مرکزی	کویر مرکزی	خراسان جنوبی	دستگردان	۴۷۱۵	○			۱۶۹۶/۱۱	۲۵۱۵۸/۱۴۱	۹۷/۲۸۹۲۳/۷۰۰	۵	۱۴۰۱/۱۲/۷	۰.۲۲	۱۱.۰۷	۳۶۶۶
									۷۱/۲/۲۰	۷۸/۱۲/۷	۹۷/۶/۶					
۱۴	فلات مرکزی	کویر مرکزی	خراسان جنوبی	فردوس	۴۷۱۹	○			۷۴۰/۱۳۷/۱۲	۵۰۶۸۷/۲۵۰	۹۸/۴۱۵۹۷/۷۰۰	۵	۱۴۰۲/۶/۲۴	شرقی ۰.۲۴ غربی ۰.۳۵	۲.۸۴	۱۷۰۶
									۷۰/۱۱/۳۶	۷۰/۵/۱۲	۹۸/۹/۲۵					
۱۵	فلات مرکزی	کویر مرکزی	خراسان جنوبی	بشروئیه	۴۷۲۰	○			۳۰۷۱۷/۱۱	۱۰۸۳۶/۲۵۰	۹۷/۴۳۳۹۴/۷۰۰	۵	۱۴۰۲/۵/۹	۰.۶۱	۲۳.۲۵	۲۷۴۷
									۶۹/۱۲/۷	۷۰/۵/۹	۹۷/۱۰/۸					
۱۶	مرزی شرق	دق پترگان-نمکزار خواف	خراسان جنوبی	اسفدن	۵۱۰۴	○			۱۶۹۴/۱۱	۵۹۱۸۳/۲۵۰	۹۷/۲۸۹۲۹/۷۰۰	۵	۱۴۰۱/۱۱/۱۶	ایخوان شمالی ۰.۲۳ ایخوان جنوبی ۰.۲۶	۳.۰۶	۱۴۰۲
									۷۱/۲/۲۰	۷۴/۱۱/۱۶	۹۷/۶/۶					
۱۷	مرزی شرق	دق پترگان-نمکزار خواف	خراسان جنوبی	قاین	۵۱۰۵	○			۱۱۳۳۰/۲۲۱/۴/۴۴	۳۵۷۲۶/۲۵۰	۹۶/۵۰۰۲۰/۷۰۰	۵	۱۴۰۱/۸/۱۸	۰.۳۶	۲.۱۹	۳۱۷
									۶۴/۸/۱۱	۶۵/۸/۲۸	۹۶/۱۲/۵					

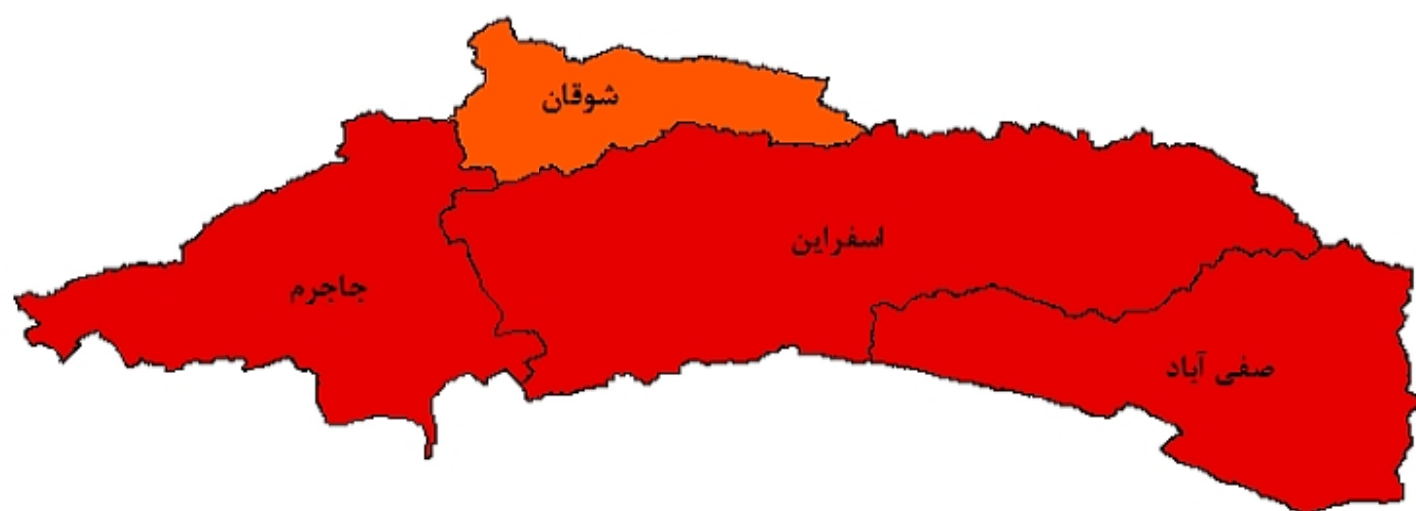
ردیف	حوزه آبریز درجه ۱	حوزه آبریز درجه ۲	استان	محدوده مطالعاتی	کد محدوده	وضعیت بهره‌برداری			شماره و تاریخ پیشنهاد ممنوعیت	شماره و تاریخ اولین آگهی ممنوعیت	شماره و تاریخ آخرین آگهی ممنوعیت	مدت ممنوعیت (سال)	تاریخ خاتمه ممنوعیت	افت متوسط سالانه (متر)	متوسط کسری حجم مخزن (MCM)	وسعت دشت (کیلومتر مربع)
						ممنوعه	ممنوعه بحرانی	پیشنهاد ممنوعیت								
۱۸	مرزی شرق	دق پترگان-نمکزار خواف	خراسان جنوبی	قائنات	۵۱۰۶	*		۵۶۵۵/۱۲۷۳/۴۴	۷۹۹۲۶/۲۵۰	۹۷/۲۹۳۰۸/۷۰۰	۵	۱۴۰۱/۱۲/۲۱	شمالی ۰.۲۴	۳.۳۷	۷۶۱	
								۶۶/۴/۲۲	۶۶/۱۰/۸	۹۷/۶/۱۱						
۱۹	مرزی شرق	دق پترگان-نمکزار خواف	خراسان جنوبی	شاه رخت - دق پترگان	۵۱۰۸	*		۱۲۶۴۱/۱۱	۲۸۱۳۵/۱۰۰	۹۶/۵۰۰۰۶/۷۰۰	۵	۱۴۰۱/۸/۲۷	شمالی ۰.۱۶	۵.۲۷	۳۲۶۱	
								۷۹/۱۲/۱۴	۸۰/۸/۲۷	۹۶/۱۲/۵						
۲۰	مرزی شرق	دق پترگان-نمکزار خواف	خراسان جنوبی	گزیگ - آواز	۵۱۱۰	*		۲۶۳۹/۱۱	۹۶/۵۰۰۲۶/۷۰۰	۱۴۰۰/۵۴۲۶۷/۷۰۰	۵	۱۴۰۵/۱۲/۵	شمالی ۰.۱۸	۰.۴۷	۲۳۴	
								۹۶/۲/۱۷	۹۶/۱۲/۵	۱۴۰۰/۱۲/۳						
۲۱	مرزی شرق	دق پترگان-نمکزار خواف	خراسان جنوبی	درمیان اسدآباد	۵۱۱۱	*		۱۰۷۶۲/۱۱	۲۸۱۲۷/۱۰۰	۹۷/۴۳۴۰۸/۷۰۰	۵	۱۴۰۲/۸/۲۷	شمالی ۰.۲۹	۴.۴۵	۱۲۳۶	
								۷۹/۱۰/۱۴	۸۰/۸/۲۷	۹۷/۱۰/۸						
۲۲	مرزی شرق	هامون هیرمند	خراسان جنوبی	دورج	۵۲۰۱	*		۲۶۶۵/۱۱	۹۳/۲۲۴۴۰/۷۰۰	۱۴۰۰/۳۶۰۶۲/۷۰۰	۵	۱۴۰۵/۴/۲۵	شمالی ۰.۱۵	۲.۴۶	۱۱۷۹	
								۹۱/۳/۱۹	۹۳/۴/۲۵	۱۴۰۰/۸/۱۸						
۲۳	مرزی شرق	هامون هیرمند	خراسان جنوبی	حسین آباد	۵۲۰۲	*		۱۲۳۹۷/۱۱	۹۴/۵۱۷۱۳/۷۰۰	۹۸/۲۴۳۵۷/۷۰۰	۵	۱۴۰۲/۱۲/۸	شمالی ۰.۱۲	۰.۸۴	۳۰۱	
								۹۴/۷/۶	۹۴/۱۲/۸	۹۸/۵/۶						
۲۴	مرزی شرق	هامون هیرمند	خراسان جنوبی	سربیشه	۵۲۰۳	*		۱۷۲۰۰/۲۸۰۴/۱۳	۶۵۵۷/۲۵۰	۹۸/۴۱۵۹۸/۷۰۰	۵	۱۴۰۲/۴/۱۹	شمالی ۰.۱۴	۱.۸۵	۸۵۷	
								۷۲/۱۱/۱۷	۷۳/۴/۱۹	۹۸/۹/۲۵						
۲۵	مرزی شرق	هامون هیرمند	خراسان جنوبی	بندان	۵۲۰۵	*		۷۵۵۹/۱۱	۹۶/۵۰۰۲۹/۷۰۰	۱۴۰۱/۱۰۴۹۹/۷۰۰	۵	۱۴۰۵/۱۲/۵	شمالی ۰.۰۶	۰.۵۱	۵۴۷	
								۹۶/۴/۲۴	۹۶/۱۲/۵	۱۴۰۱/۱/۱۰						
۲۶	مرزی شرق	هامون هیرمند	خراسان جنوبی	علی آباد	۵۲۰۶	*		۷۴۲۰/۶/۱۱	۱۳۳۰/۷۰۰	۱۴۰۰/۳۴۲۷۸/۷۰۰	۵	۱۴۰۵/۱/۱۵	-	-	-	
								۸۷/۵/۳۰	۸۸/۱/۱۵	۱۴۰۰/۸/۵						
۲۷	مرزی شرق	هامون هیرمند	خراسان جنوبی	نهبندان	۵۲۰۷	*		۷۴۲۰/۶/۱۱	۱۳۳۰/۷۰۰	۱۴۰۰/۳۴۲۷۸/۷۰۰	۵	۱۴۰۵/۱/۱۵	شمالی ۰.۱۱	۱.۵	۸۰۹	
								۸۷/۵/۳۰	۸۸/۱/۱۵	۱۴۰۰/۸/۵						
تعداد محدوده های مطالعاتی ممنوعه: ۱۹																
تعداد محدوده های مطالعاتی ممنوعه بحرانی: ۸																
مجموع کسری مخزن: ۱۴۹.۶۸																



ردیف	حوزه آبریز درجه ۱	حوزه آبریز درجه ۲	استان	محدوده مطالعاتی	کد محدوده	وضعیت بهره‌برداری			شماره و تاریخ پیشنهاد	شماره و تاریخ اولین آگهی	شماره و تاریخ آخرین آگهی ممنوعیت	مدت ممنوعیت (سال)	تاریخ خاتمه ممنوعیت	افت متوسط سالانه (متر)	متوسط کسری حجم مخزن (MCM)	وسعت دشت (کیلومتر مربع)
						ممنوعه	ممنوعه بحرانی	پیشنهاد ممنوعیت								
۱	فلات مرکزی	کویر مرکزی	خراسان رضوی	دروغه	۴۷۱۶	○		۱۲۹۴۴/۲۴۶۶/۱۳	۱۵۶۲/۱۴۰	۹۸/۵۰۸۹۲/۷۰۰	۹۸/۱۲/۲۰	۵	۱۴۰۳/۸/۴	۰.۶۱	۸.۴۹	۲۲۲۳
										۷۲/۱۲/۲۸						
۲	فلات مرکزی	کویر مرکزی	خراسان رضوی	برد اسکن	۴۷۱۷	○		-	۱۹۶۸۰/۲۶۲۳۳/ج	۱۴۰۰/۵۰۷۹۲/۷۰۰	۵	۱۴۰۵/۶/۱۵	۰.۸۹	۴۹	۲۵۹۲	
									۶۱/۱/۰۸	۶۱/۴/۳						
۳	فلات مرکزی	کویر مرکزی	خراسان رضوی	بجستان - یونسو	۴۷۲۱	○		۱۰۶۵۵/۱۱	۱۹۵۴۳/۱۰۰	۱۴۰۰/۳۳۳۳۸/۷۰۰	۵	۱۴۰۵/۴/۳۰	قاسم آباد بجنستان - ۱۹	۸.۸	۳۳۷۲	
									۸۲/۴/۳۰	۱۴۰۰/۱۱/۱۷						۷۹/۱۰/۱۲
۴	فلات مرکزی	کویر مرکزی	خراسان رضوی	محولات	۴۷۲۲	○		۱۱۷/م	۱۷۶۲۵/۱۸۴۰۷/۲۵۰	۱۴۰۰/۱۷۹۲۴/۷۰۰	۵	۱۴۰۴/۵/۱۵	۱.۳	۶۹.۵	۱۶۵۴	
									۶۲/۷/۲۸	۶۲/۷/۶						
۵	فلات مرکزی	کویر مرکزی	خراسان رضوی	ازغند	۴۷۲۳	○		۴۶۱۰/۱۳۹۷/۴/۶۶	۲۲۷۴۹/۱۲۸۰۳/۲۵۰	۹۶/۳۷۹۱۴/۷۰۰	۵	۱۴۰۱/۱۲/۱۸	۰.۵۲	۹.۸۸	۶۶۱	
									۶۶/۷/۲۸	۶۲/۵/۱۲						
۶	فلات مرکزی	کویر مرکزی	خراسان رضوی	بهرغ - عمرانی	۴۷۲۴	○		۷۲۵۱/۱۱	۲۱۷۳۹/۱۰۰	۱۴۰۰/۱۷۹۲۷/۷۰۰	۵	۱۴۰۴/۵/۱۵	عمرانی - ۱۶	۳.۱	۲۳۲۷	
									۸۲/۵/۱۵	۱۴۰۰/۳/۱۱						۸۱/۹/۵
۷	فلات مرکزی	کویر مرکزی	خراسان رضوی	گناباد	۴۷۲۵	○		۳۵۹۴/۱۳	۱۰۵۹۷/۲۵۰	۹۸/۴۲۸۶۶/۷۰۰	۵	۱۴۰۳/۶/۲۴	۰.۰۹	۲.۸۲	۱۱۰۲	
									۷۰/۵/۹	۹۸/۱۰/۷						۶۹/۱۲/۲
۸	فلات مرکزی	کویر مرکزی	خراسان رضوی	چنگل	۴۷۲۶	○		۹۲۱۶/۱۱	۱۸۷۷۶/۲۵۰	۹۶/۳۳۷۳۰/۷۰۰	۵	۱۴۰۱/۴/۵	۰.۸۸	۱۹.۱۶	۱۰۸۰	
									۷۰/۸/۵	۹۶/۴/۱۷						۶۸/۶/۲
۹	فلات مرکزی	کویر مرکزی	خراسان رضوی	رشتخوار	۴۷۲۷	○		۴۲۵۵/۱۱	۲۹۱۰/۱۶۱۶۵/۲۵۰	۹۶/۳۷۹۱۱/۷۰۰	۵	۱۴۰۱/۱۲/۲۱	۱.۶۷	۳۰.۱	۸۱۴	
									۶۶/۹/۲۰	۶۶/۸/۲۳						۶۶/۴/۹
۱۰	فلات مرکزی	کویر مرکزی	خراسان رضوی	تربت حیدریه	۴۷۲۸	○		۱۶۷۱۵/۱۱	۲۹۷۱۲/۲۵۰	۱۴۰۰/۱۰۱۸۴/۷۰۰	۵	۱۴۰۴/۱۱/۲۱	۰.۶۸	۳۵.۷۹	۱۲۶۱	
									۶۶/۱۰/۲۵	۱۴۰۰/۱/۸						۶۵/۱۱/۴
۱۱	فلات مرکزی	کویر مرکزی	خراسان رضوی	کاشمر	۴۷۲۹	○		-	۱۹۶۸۰/۲۶۲۳۳/ج	۱۴۰۰/۵۰۲۳۴/۷۰۰	۵	۱۴۰۵/۶/۱۵	کاشمر - ۹۸	۳۱	۱۲۰۷	
									۶۱/۱/۰۸	۱۴۰۰/۱۱/۱۳						۶۱/۴/۳
۱۲	فلات مرکزی	کویر مرکزی	خراسان رضوی	ریش	۴۷۳۰	○		-	۱۹۶۸۰/۲۶۲۳۳/ج	۱۴۰۰/۵۰۷۹۹/۷۰۰	۵	۱۴۰۵/۶/۱۵	۰.۵۳	۲	۱۸۳	
									۶۱/۱/۰۸	۶۱/۴/۳						
۱۳	فلات مرکزی	کویر مرکزی	خراسان رضوی	داورزن - فرومد	۴۷۳۴	○		۱۴۱۹۲/۰۲۶۵/۴۴	۲۲۷۴۹/۱۲۸۰۳/۲۵۰	۱۴۰۰/۱۰۱۷۹/۷۰۰	۵	۱۴۰۴/۱۱/۱۹	داورزن - ۲	۶.۳۳	۲۷۹۰	
									۶۶/۷/۲۸	۱۴۰۰/۱/۸						۶۲/۱۲/۲۷
۱۴	فلات مرکزی	کویر مرکزی	خراسان رضوی	سبزوار	۴۷۳۵	○		۹۷۶۷/۱۱	۱۶۷۷۶/۲۰۱۷۶/۲۵۰	۹۸/۵۰۸۸۸/۷۰۰	۵	۱۴۰۳/۱۲/۱۱	۰.۳۸	۴۶.۶۸	۳۹۹۸	
									۶۲/۱/۰۸	۶۳/۱/۲۲						
۱۵	فلات مرکزی	کویر مرکزی	خراسان رضوی	عطایه	۴۷۳۶	○		۱۹۰۲۰/۲۶۵۳/۱۳	۳۰۲۵۸/۲۵۰	۹۶/۳۷۹۱۷/۷۰۰	۵	۱۴۰۱/۱۱/۲۸	۰.۲۵	۱۳.۲۴	۱۸۸۳	
									۶۸/۱۱/۲۸	۶۸/۹/۲۴						
۱۶	فلات مرکزی	کویر مرکزی	خراسان رضوی	قلعه میدان	۴۷۳۷	○		۱۱۲۱۸/۱۱	۲۵۵۵۶/۱۰۰	۹۷/۵۱۸۰۵/۷۰۰	۵	۱۴۰۲/۶/۸	-	۳.۵۱	۳۰۰	
									۸۲/۶/۸	۹۷/۱۳/۵						۷۹/۱۰/۲۹
۱۷	فلات مرکزی	کویر مرکزی	خراسان رضوی	نیشابور	۴۷۳۸	○		۱۶۷۱۵/۱۱	۷۹۵۶۸/۲۵۰	۱۴۰۰/۱۷۷۴۹/۷۰۰	۵	۱۴۰۴/۲/۱۹	۰.۸۶	۱۵۰.۴	۳۹۳۸	
									۶۶/۱۰/۵	۱۴۰۰/۳/۱۰						۶۵/۱۱/۴

ردیف	حوزه آبریز درجه ۱	حوزه آبریز درجه ۲	استان	محدوده مطالعاتی	کد محدوده	وضعیت بهره‌برداری			شماره و تاریخ پیشنهاد ممنوعیت	شماره و تاریخ اولین آگهی ممنوعیت	شماره و تاریخ آخرین آگهی ممنوعیت	مدت ممنوعیت (سال)	تاریخ خامنه ممنوعیت	اافت متوسط سالانه (متر)	متوسط کسری حجم مخزن (MCM)	وسعت دشت (کیلومتر مربع)
						ممنوعه	ممنوعه بحرانی	پیشنهاد ممنوعیت								
۱۸	فلات مرکزی	کویر مرکزی	خراسان رضوی	دشت رخ	۴۷۲۹	۰		۱۷۲۲/م	۲۴۳۹/۲۵-۵۴۲/۲	۹۷/۵۱۷۹۶/۷۰۰	۵	۱۴۰۲/۴/۳۰	۰.۶۳	۳۴.۳	۱۱۰۰	
								۵۷/۱/۱۸	۵۷/۱۳/۲	۹۷/۱۳/۵						
۱۹	فلات مرکزی	کویر مرکزی	خراسان رضوی	جویین	۴۷۴۰	۰		۱۳۴۲۲/۱۹۳/۱۳	۱۱۳۸۲/۲۵۰	۹۷/۵۱۷۸۷/۷۰۰	۵	۱۴۰۲/۴/۳۰	۰.۸	۱۴۶	۳۴۴۱	
								۶۸/۸/۲	۶۹/۴/۳۰	۹۷/۱۳/۵						
۲۰	فلات مرکزی	کویر مرکزی	خراسان رضوی	یتگچه	۴۷۴۱	۰		۱۳۴۲۲/۱۹۳/۱۳	۱۱۳۸۲/۲۵۰	۹۷/۵۱۷۸۷/۷۰۰	۵	۱۴۰۲/۴/۳۰	۰.۵۸	۱.۵	۳۶۱	
								۶۸/۸/۲	۶۹/۴/۳۰	۹۷/۱۳/۵						
۲۱	مرزی شرق	دق پتنگان-نمکزار خواف	خراسان رضوی	خواف	۵۱۰۱	۰		۴۲۵۵/۱۱	۳۹۱۰/۱۶۱۶۵/۲۵۰	۹۶/۵۰-۲۳/۷۰۰	۵	۱۴۰۱/۱۲/۲۱	۰.۹۳	۴۹.۶۳	۳۰.۷۶	
								۶۴/۴/۹	۶۴/۹/۲۰	۹۶/۱۳/۵						
۲۲	مرزی شرق	دق پتنگان-نمکزار خواف	خراسان رضوی	زوزن	۵۱۰۲	۰		۱۰۴۰۴/۱۱	۳۸۰۱۷/۲۰۰	۹۷/۵۱۸۰۸/۷۰۰	۵	۱۴۰۲/۳/۱۸	۰.۱۱	۵.۸	۳۱۵۰	
								۶۴/۷/۲۱	۶۵/۹/۱۳	۹۷/۱۳/۵						
۲۳	مرزی شرق	دق پتنگان-نمکزار خواف	خراسان رضوی	گیسور	۵۱۰۳	۰		۱۳۸۲۰/۲۱۸۷/۱۳	۱۵۸۴۳/۲۵۰	۹۶/۳۷۹۱۳/۷۰۰	۵	۱۴۰۱/۹/۱۹	شمالی ۰.۹۵	۱۰.۶۸	۲۶۲۲	
								۷۲/۹/۴	۷۳/۹/۶	۹۶/۸/۲۳			جنوبی ۰.۲			
۲۴	قره قوم	هامون ماشکیل	خراسان رضوی	درگز	۶۰۰۱	۰		۵۷۵۵/۱۱	۲۳۷۷/۱۴۱	۹۶/۴۷۱۱۵/۷۰۰	۵	۱۴۰۱/۳/۱۴	شمالی ۰.۳۵	۱.۷۸	۹۰.۸	
								۷۸/۶/۱۴	۷۹/۲/۱۴	۹۶/۱۱/۹			جنوبی ۰.۱۵			
۲۵	قره قوم	هامون ماشکیل	خراسان رضوی	سرخس	۶۰۰۴	۰		۴۲۲۹/۶۱۷/۱۳	۵۲۵۵۹/۲۵۰	۹۸/۵۰-۸۹/۷۰۰	۵	۱۴۰۲/۷/۱۶	۰.۲	۱۰.۴۴	۱۸۰.۷	
								۶۹/۹/۱۳	۷۰/۵/۲۰	۹۸/۱۳/۲۰						
۲۶	قره قوم	هامون ماشکیل	خراسان رضوی	نریمانی	۶۰۰۶	۰		-	۱۹۶۸/۲۵۰	۹۷/۵۱۸۰۴/۷۰۰	۵	۱۴۰۲/۵/۴	۱.۱۳	۱۷.۱	۱۰۶۶	
								-	۴۸/۳/۲۱	۹۷/۱۳/۵						
۲۷	قره قوم	هامون ماشکیل	خراسان رضوی	مشهد	۶۰۰۷	۰		-	۱۹۶۸/۲۵۰	۹۷/۵۱۸۰۴/۷۰۰	۵	۱۴۰۲/۵/۴	۰.۶۶	۱۰.۱	۳۷۸۸	
								-	۴۸/۳/۲۱	۹۷/۱۳/۵						
۲۸	قره قوم	هامون ماشکیل	خراسان رضوی	سنگ بست	۶۰۰۸	۰		۱۰۷۱۴/۱۲	۱۵۳۶۰/۱۰۰	۹۷/۵۱۷۸۳/۷۰۰	۵	۱۴۰۲/۴/۹	-	۱۰.۱۹	۴۴۴	
								۷۹/۱۰/۱۳	۸۲/۴/۹	۹۷/۱۳/۵						
۲۹	قره قوم	هامون ماشکیل	خراسان رضوی	صالح آباد - جنت آباد	۶۰۰۹	۰		۲۲۰۲۷/۱۱	۶۳۶۶۸/۲۵۰	۹۹/۳۰-۷۶۶/۷۰۰	۵	۱۴۰۳/۱۳/۱۹	۰.۴۹	۱.۲۸	۸۰.۵	
								۶۹/۱۳/۲۲	۷۰/۹/۳۰	۹۹/۷/۲۳						
۳۰	قره قوم	هامون ماشکیل	خراسان رضوی	فریمان - تربت جام	۶۰۱۰	۰		۱۴۰۳۴/۲۱۲	۲۸۷۲۱/۱۵۱۸۴/۲۵۰	۹۶/۵۰-۲۸/۷۰۰	۵	۱۴۰۱/۱۲/۲۱	۱.۳۴	۱۱۸.۳۵	۳۵۲۹	
								۵۲/۱۰/۳	۵۲/۱۱/۸	۹۶/۱۳/۵						
۳۱	قره قوم	هامون ماشکیل	خراسان رضوی	تایباد	۶۰۱۱	۰		۱۸۸۳/م	۹۴۸۶/۵۲۲/۲-۵۴۸۴-۲۵۰	۹۶/۵۰-۵۷۹/۷۰۰	۵	۱۴۰۱/۱۲/۲۱	۰.۷۵	۳۲.۶۹	۱۹۲۷	
								۵۷/۴/۱۹	۵۸/۷/۱۰	۹۶/۱۳/۸						
۳۲	قره قوم	هامون ماشکیل	خراسان رضوی	شهرنو - پاخر	۶۰۱۲	۰		۱۸۸۳/م	۹۴۸۶/۵۲۲/۲-۵۴۸۴-۲۵۰	۹۶/۵۰-۵۷۹/۷۰۰	۵	۱۴۰۱/۱۲/۲۱	۰.۳۹	۳.۴۳	۸۲۰	
								۵۷/۴/۱۹	۵۸/۷/۱۰	۹۶/۱۳/۸						
۳۳	قره قوم	هامون ماشکیل	خراسان رضوی	کرات	۶۰۱۳	۰		۱۸۸۳/م	۹۴۸۶/۵۲۲/۲-۵۴۸۴-۲۵۰	۹۶/۵۰-۵۷۹/۷۰۰	۵	۱۴۰۱/۱۲/۲۱	۱.۶۵	۲۷.۲۱	۶۴۴	
								۵۷/۴/۱۹	۵۸/۷/۱۰	۹۶/۱۳/۸						
تعداد محدوده های مطالعاتی ممنوعه: ۱۸															تعداد محدوده های مطالعاتی ممنوعه بحرانی: ۱۵	
مجموع کسری مخزن: ۱۰۷۵.۰۴																

وضعیت بهره برداری محدوده های مطالعاتی  
حوزه عمل شرکت آب منطقه ای خراسان شمالی  
واقع در حوضه آبریز فلات مرکزی و شرقی



ردیف	حوزه آبریز درجه ۱	حوزه آبریز درجه ۲	استان	محدوده مطالعاتی	کد محدوده	وضعیت بهره‌برداری			شماره و تاریخ پیشنهاد ممنوعیت	شماره و تاریخ اولین آگهی ممنوعیت	شماره و تاریخ آخرین آگهی ممنوعیت	مدت ممنوعیت (سال)	تاریخ خاتمه ممنوعیت	افت متوسط سالانه (متر)	متوسط کسری حجم مخزن (MCM)	وسعت دشت (کیلومتر مربع)			
						ممنوعه	ممنوعه بحرانی	پیشنهاد ممنوعیت											
۱	فلات مرکزی	کوبیر مرکزی	خراسان شمالی	جاجرم	۴۷۴۲	*		۲۲۱۳۳/۵۱/۱۳	۴۸۵۷۰/۲۵۰	۹۹/۴۳۴۵۵/۷۰۰	۵	۱۴۰۴/۹/۱۹	۰.۴۴	۴.۸۶	۱۳۸۷				
								۷۰/۱/۲۰	۷۱/۵/۷	۹۹/۱۱/۱۸									
۲	فلات مرکزی	کوبیر مرکزی	خراسان شمالی	اسفراین	۴۷۴۳	*		۵۳۸۶/۷۲۵/۱۳	۱۸۲۶۱/۲۵۰	۹۶/۴۷۱۰۶/۷۰۰	۵	۱۴۰۱/۸/۲۲	۰.۶۹	۴۱.۸	۲۱۶۹				
								۷۰/۳/۲۷	۷۰/۸/۵	۹۶/۱۱/۹									
۳	فلات مرکزی	کوبیر مرکزی	خراسان شمالی	شوقان	۴۷۴۴	*		۱۱۱۹۱/۱۱	۲۸۱۲۳/۱۰۰	۱۴۰۰/۴۵۸۸۴/۷۰۰	۵	۱۴۰۵/۸/۲۷	۰.۱۶	۰.۲	۳۹۵				
								۷۹/۱۰/۲۷	۸۰/۸/۲۷	۱۴۰۰/۱۰/۱۵									
۴	فلات مرکزی	کوبیر مرکزی	خراسان شمالی	صفی آباد	۴۷۴۵	*		۲۰۷۰/۱۳	۳۱۷۹۲/۲۵۰	۹۶/۴۸۷۶۵/۷۰۰	۵	۱۴۰۱/۱۰/۲۳	۰.۳۶ صفی آباد	۹	۱۰۴۹				
								۶۸/۸/۱۱	۶۹/۱۰/۲۳	۹۶/۱۱/۲۳						۰.۴۶ بام	۲		
													مجموع کسری مخزن: ۵۷.۸۶				تعداد محدوده های مطالعاتی ممنوعه: ۱ تعداد محدوده های مطالعاتی ممنوعه بحرانی: ۳		



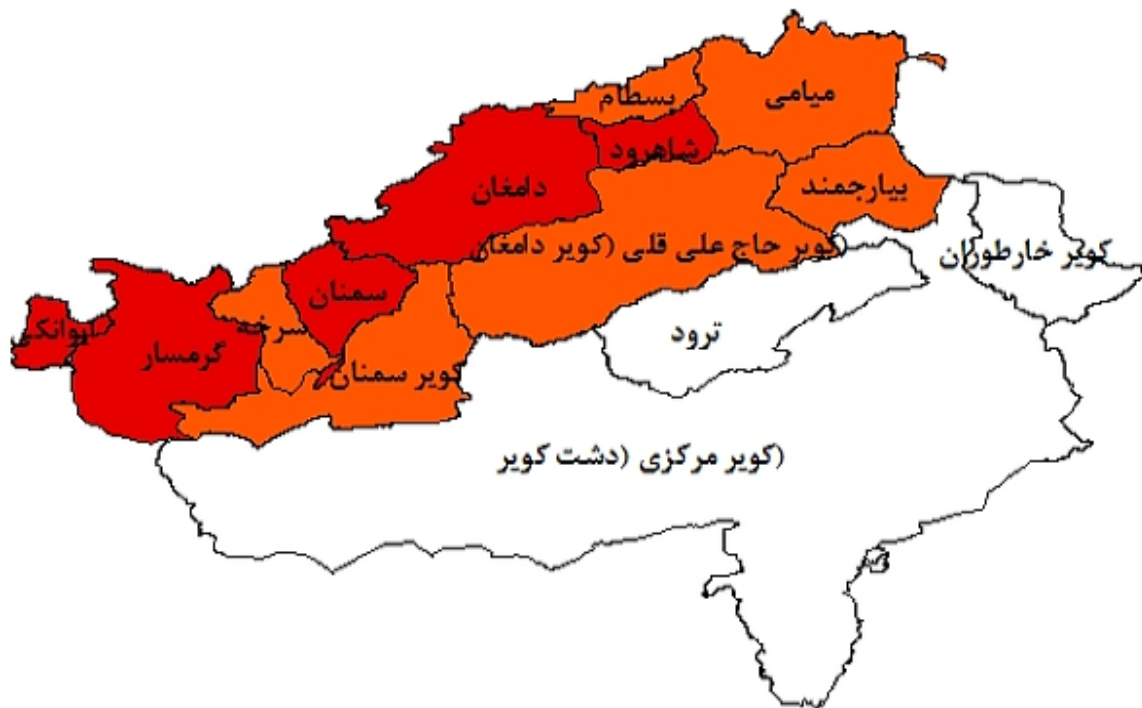
وضعیت بهره برداری محدوده های مطالعاتی  
حوزه عمل شرکت آب منطقه ای زنجان  
واقع در حوضه آبریز فلات مرکزی و شرقی



 ممنوعه

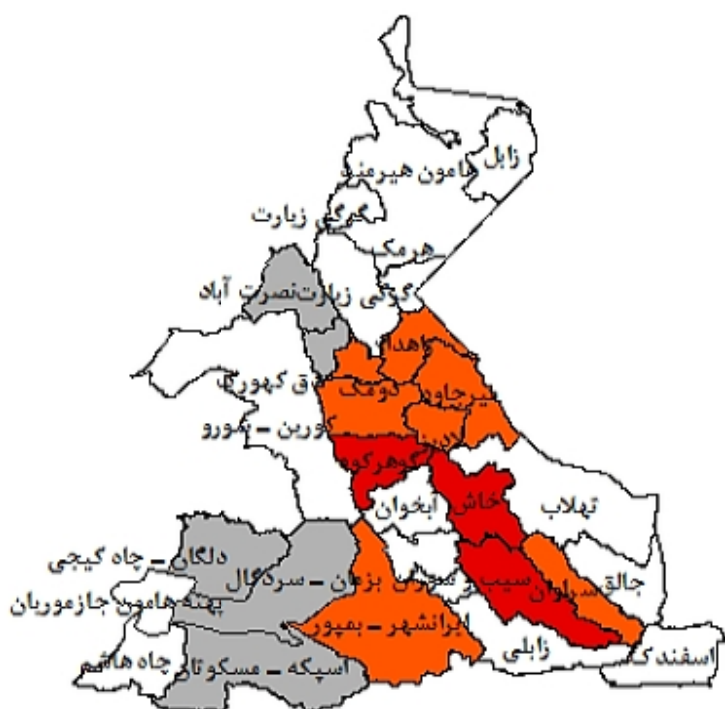
ردیف	حوزه آبریز درجه ۱	حوزه آبریز درجه ۲	استان	محدوده مطالعاتی	کد محدوده	وضعیت بهره‌برداری			شماره و تاریخ پیشنهاد ممنوعیت	شماره و تاریخ اولین آگهی ممنوعیت	شماره و تاریخ آخرین آگهی ممنوعیت	مدت ممنوعیت (سال)	تاریخ خاتمه ممنوعیت	افت متوسط سالانه (متر)	متوسط کسری حجم مخزن (MCM)	وسعت دشت (کیلومتر مربع)
						ممنوعه	ممنوعه بحرانی	پیشنهاد ممنوعیت								
۱	فلات مرکزی	دریاچه نمک	زنجان	ابهر	۴۱۰۷	*			۷۸۹۶/۵۳۲۷/۲۲۴۶/۲۵۰	۹۹/۳۸۹۶۵/۷۰۰	-	۵	۱۴۰۴/۹/۲۱	۰.۹۳	۳۰.۵۱	۱۳۰۰
									۵۱/۴/۱۷	۹۹/۱۰/۹	-					
۲	فلات مرکزی	دریاچه نمک	زنجان	قیدار	۴۱۰۹	*			۱۶۶۹۰/۴۰/۱۰	۹۹/۱۸۰۹۲/۷۰۰	-	۵	۱۴۰۲/۱۱/۱۷	۰.۴	۱۴۰.۸	۱۳۵۴
									۸۶/۱۰/۹	۹۹/۴/۸	-					
تعداد محدوده های مطالعاتی ممنوعه: ۲																
تعداد محدوده های مطالعاتی ممنوعه بحرانی: -																
مجموع کسری مخزن: ۴۴.۵۹																

وضعیت بهره برداری محدوده های مطالعاتی  
 حوزه عمل شرکت آب منطقه ای سمنان  
 واقع در حوضه آبریز فلات مرکزی و شرقی



ردیف	حوزه آبریز درجه ۱	حوزه آبریز درجه ۲	استان	محدوده مطالعاتی	کد محدوده	وضعیت بهره‌برداری			شماره و تاریخ پیشنهاد ممنوعیت	شماره و تاریخ اولین آگهی ممنوعیت	شماره و تاریخ آخرین آگهی ممنوعیت	مدت ممنوعیت (سال)	تاریخ خاتمه ممنوعیت	افت متوسط سالانه (متر)	متوسط کسری حجم مخزن (MCM)	وسعت دشت (کیلومتر مربع)
						ممنوعه	ممنوعه بحرانی	پیشنهاد ممنوعیت								
۱	فلات مرکزی	کویر مرکزی	سمنان	کویر سمنان	۴۷۰۲	*			۱۸۵/۷۲۵۵	۲۱۲۶۶/۲۸۹۵۷/ج	۱۴۰۰/۴۵۸۸۱/۷۰۰	۷	۱۴۰۵/۱۰/۳	-	-	-
									۶۱/۶/۱۰	۶۱/۱۱/۳	۱۴۰۰/۱۰/۱۵					
۲	فلات مرکزی	کویر مرکزی	سمنان	سرخه	۴۷۰۲	*			۱۸۵/۷۲۵۵	۲۱۲۶۶/۲۸۹۵۷/ج	۱۴۰۰/۴۵۸۸۱/۷۰۰	۷	۱۴۰۵/۱۰/۳	۰.۲۶	۱.۲۱	۷۰۲
									۶۱/۶/۱۰	۶۱/۱۱/۳	۱۴۰۰/۱۰/۱۵					
۳	فلات مرکزی	کویر مرکزی	سمنان	سمنان	۴۷۰۴	*			۱۸۵/۷۲۵۵	۲۱۲۶۶/۲۸۹۵۷/ج	۱۴۰۰/۴۵۸۸۱/۷۰۰	۷	۱۴۰۵/۱۰/۳	۰.۶۷	۱۳.۵	۹۷۸
									۶۱/۶/۱۰	۶۱/۱۱/۳	۱۴۰۰/۱۰/۱۵					
۴	فلات مرکزی	کویر مرکزی	سمنان	گرمسار	۴۷۰۵	*			۷۰/۷۸۵۳/۴۳۲	۲۱۸۵-۰/۲۵۰	۹۹/۴۳۴۵۶/۷۰۰	۶	۱۴۰۰/۹/۵	۰.۸۴	۲۲.۴۲	۳۰۲۷
									۷۰/۸/۱۶	۷۰/۹/۵	۹۹/۱۱/۱۸					
۵	فلات مرکزی	کویر مرکزی	سمنان	ایوانکی	۴۷۰۸	*			-	۶۶۶/۱۱۸۱/۲۵۰	۱۴۰۰/۵۹۳۱-۰/۷۰۰	۷	۱۴۰۶/۵/۱۴	۱.۴	۸.۵۴	۴۰۱
									-	۵۰/۱/۱۶	۱۴۰۰/۱۲/۲۴					
۶	فلات مرکزی	کویر مرکزی	سمنان	بیارجمند	۴۷۳۲	*			۱۱۸۷۸/۴۳۲	۲۸۱۰/۲۵۰	۱۴۰۰/۱۰۱۸۸/۷۰۰	۷	۱۴۰۴/۲/۱۹	۰.۳۹	۴.۳۳	۱۸۷۱
									۶۷/۱۲/۶	۶۹/۲/۳	۱۴۰۰/۱/۸					
۷	فلات مرکزی	کویر مرکزی	سمنان	میامی	۴۷۴۶	*			۲۳۸/۷۲۵۵	۲۴۹۱۹/ج/۱۸۲۴۳	۱۴۰۰/۱۰۱۸۱/۷۰۰	۷	۱۴۰۲/۱۲/۸	۰.۸۱ میامی جنوبی	۲۱.۹۹	۲۶۲۳
									۶۱/۷/۱۳	۶۱/۹/۲۴	۱۴۰۰/۱/۸			۰.۱۱ میامی شمالی	۰.۴۸	
									۶۱/۷/۱۳	۶۱/۹/۲۴	۱۴۰۰/۱/۸			۰.۷۵ مزج و جیلان	۲.۲۵	
۸	فلات مرکزی	کویر مرکزی	سمنان	دامغان	۴۷۴۷	*			۱۵/۷۷۲۴/۲۱۱	۳۳۷۶۸/۲۵۰	۱۴۰۰/۴۷۴۱۶/۷۰۰	۷	۱۴۰۵/۵/۱۹	۰.۴۹	۲۸.۹	۳۳۵۱
									۶۶/۵/۱۲	۶۶/۱۱/۱۱	۱۴۰۰/۱۰/۲۵					
۹	فلات مرکزی	کویر مرکزی	سمنان	کویر حاج علیقلی	۴۷۴۸	*			۱۵/۷۷۲۴/۲۱۱	۳۳۷۶۸/۲۵۰	۱۴۰۰/۴۷۴۱۶/۷۰۰	۷	۱۴۰۵/۵/۱۹	-	-	-
									۶۶/۵/۱۲	۶۶/۱۱/۱۱	۱۴۰۰/۱۰/۲۵					
۱۰	فلات مرکزی	کویر مرکزی	سمنان	شاهرود	۴۷۴۹	*			-	۹۶۳۶/ج/۷۲۸۵	۱۴۰۰/۳۲۰۷۲/۷۰۰	۷	۱۴۰۴/۸/۷	۰.۶	۱۲.۰۲	۶۵۱
									-	۶۱/۴/۲۱	۱۴۰۰/۷/۱۹					
۱۱	فلات مرکزی	کویر مرکزی	سمنان	بسطام	۴۷۵۰	*			-	۹۶۳۶/ج/۷۲۸۵	۱۴۰۰/۳۲۰۷۲/۷۰۰	۷	۱۴۰۴/۸/۷	۰.۹	۷.۲۳	۴۸۲
									-	۶۱/۴/۲۱	۱۴۰۰/۷/۱۹					
مجموع کسری مخزن: ۱۲۲.۹۷																
															تعداد محدوده های مطالعاتی ممنوعه: ۶ تعداد محدوده های مطالعاتی ممنوعه بحرانی: ۵	

وضعیت بهره برداری محدوده های مطالعاتی  
 حوزه عمل شرکت آب منطقه ای سیستان و بلوچستان  
 واقع در حوضه آبریز فلات مرکزی و شرقی



- آزاد
- ممنوعه
- ممنوعه بحرانی
- پیشنهاد ممنوعیت

ردیف	حوزه آبریز درجه ۱	حوزه آبریز درجه ۲	استان	محدوده مطالعاتی	کد محدوده	وضعیت بهره‌برداری			شماره و تاریخ پیشنهاد ممنوعیت	شماره و تاریخ اولین آگهی ممنوعیت	شماره و تاریخ آخرین آگهی ممنوعیت	مدت ممنوعیت (سال)	تاریخ خاتمه ممنوعیت	افت متوسط سالانه (متر)	متوسط کسری حجم مخزن (MCM)	وسعت دشت (کیلومتر مربع)
						ممنوعه	ممنوعه بحرانی	پیشنهاد ممنوعیت								
۱	فلات مرکزی	هامون جازموریان	سیستان و بلوچستان	اسپکه - مسکوتان	۴۵۱۵	*			۹۳/۲/۱۱۹۶۱/۱۰۰	۳۶۶۹/۲۵۰	۹۱/۲۳۲۹۵/۷۰۰	۵	۹۵/۹/۲۶	۰.۱۳	۲۵.۰۱	۴۳۱۹
									۹۳/۱۲/۱۷							
۲	فلات مرکزی	هامون جازموریان	سیستان و بلوچستان	بزمان - سردگال	۴۵۱۶	*			۹۳/۲/۱۱۹۶۱/۱۰۰	۶۶/۱۲/۲۱	۹۱/۵/۱	۵	۹۵/۹/۲۶	۰.۱۳	۲۵.۰۱	۴۳۱۹
									۹۳/۱۲/۱۷							
۳	فلات مرکزی	هامون جازموریان	سیستان و بلوچستان	ایرانشهر - بمپور	۴۵۱۷	*			۹۳/۲/۱۱۹۶۱/۱۰۰	۶۶/۱۲/۲۱	۹۱/۵/۱	۵	۹۵/۹/۲۶	۰.۱۳	۲۵.۰۱	۴۳۱۹
									۹۳/۱۲/۱۷							
۴	فلات مرکزی	هامون جازموریان	سیستان و بلوچستان	دلگان - چاه کیچی	۴۵۲۰	*			۹۳/۲/۱۱۹۶۱/۱۰۰	۶۶/۱۲/۲۱	۹۱/۵/۱	۵	۹۵/۹/۲۶	۰.۱۳	۲۵.۰۱	۴۳۱۹
									۹۳/۱۲/۱۷							
۵	فلات مرکزی	کوبر لوت	سیستان و بلوچستان	گوهر کوه	۴۶۲۵	*			۹۳/۲/۱۱۹۶۱/۱۰۰	۶۶/۱۲/۲۱	۹۱/۵/۱	۵	۹۵/۹/۲۶	۰.۲۲	۳.۰۶	۱۴۶۵
									۹۳/۱۲/۱۷							
۶	فلات مرکزی	کوبر لوت	سیستان و بلوچستان	حصارونیه	۴۶۲۶	*			۹۳/۲/۱۱۹۶۱/۱۰۰	۶۶/۱۲/۲۱	۹۱/۵/۱	۵	۹۵/۹/۲۶	۰.۲۲	۳.۰۶	۱۴۶۵
									۹۳/۱۲/۱۷							
۷	فلات مرکزی	کوبر لوت	سیستان و بلوچستان	دومک	۴۶۲۷	*			۹۳/۲/۱۱۹۶۱/۱۰۰	۶۶/۱۲/۲۱	۹۱/۵/۱	۵	۹۵/۹/۲۶	۰.۵۹	۳.۵۵	۴۱۰
									۹۳/۱۲/۱۷							
۸	فلات مرکزی	کوبر لوت	سیستان و بلوچستان	کورین - شورو	۴۶۲۸	*			۹۳/۲/۱۱۹۶۱/۱۰۰	۶۶/۱۲/۲۱	۸۹/۵۳۳۸۸/۷۰۰	۵	۹۴/۷/۲۵	۰.۵۴	۴.۳۲	۱۵۲۰
									۹۳/۱۲/۱۷							
۹	فلات مرکزی	کوبر لوت	سیستان و بلوچستان	نصرت آباد	۴۶۳۰	*			۹۳/۲/۱۱۹۶۱/۱۰۰	۶۶/۱۲/۲۱	۸۹/۸/۱۰	۵	۹۴/۷/۲۵	۰.۲۸	۰.۸۲	۱۵۲۰
									۹۳/۱۲/۱۷							
۱۰	مرزی شرق	هامون هیرمند	سیستان و بلوچستان	زاهدان	۵۲۰۹	*			۹۳/۲/۱۱۹۶۱/۱۰۰	۶۶/۱۲/۲۱	۹۱/۴/۳۱	۵	۹۵/۷/۱۰	۰.۰۳	۰.۰۳	۷۸۷
									۹۳/۱۲/۱۷							
۱۱	مرزی شرق	هامون ماشکیل	سیستان و بلوچستان	خاش	۵۲۰۳	*			۹۳/۲/۱۱۹۶۱/۱۰۰	۶۶/۱۲/۲۱	۹۳/۱۲/۵۲/۷۰۰	۵	۹۸/۲/۱۴	۰.۳۲	۵.۳۸	۱۹۸۹
									۹۳/۱۲/۱۷							
۱۲	مرزی شرق	هامون ماشکیل	سیستان و بلوچستان	میر جاوه	۵۲۰۴	*			۹۳/۲/۱۱۹۶۱/۱۰۰	۶۶/۱۲/۲۱	۹۷/۱۸۴-۷/۷۰۰	۵	۱۴۰۰/۴/۱۸	-	-	-
									۹۳/۱۲/۱۷							
۱۳	مرزی شرق	هامون ماشکیل	سیستان و بلوچستان	لا دیز	۵۲۰۵	*			۹۳/۲/۱۱۹۶۱/۱۰۰	۶۶/۱۲/۲۱	۹۷/۱۸۴-۷/۷۰۰	۵	۱۴۰۰/۴/۱۸	۰.۲۴	۰.۱۷	۲۳۹
									۹۳/۱۲/۱۷							
۱۴	مرزی شرق	هامون ماشکیل	سیستان و بلوچستان	سراوان	۵۲۰۸	*			۹۳/۲/۱۱۹۶۱/۱۰۰	۶۶/۱۲/۲۱	۹۷/۱۸۴-۷/۷۰۰	۵	۹۹/۹/۱۵	۰.۰۶	۰.۶۶	۱۴۵۵
									۹۳/۱۲/۱۷							
۱۵	مرزی شرق	هامون ماشکیل	سیستان و بلوچستان	سیب و سوران	۵۲۰۹	*			۹۳/۲/۱۱۹۶۱/۱۰۰	۶۶/۱۲/۲۱	۸۹/۵۶۴-۷/۷۰۰	۵	۹۴/۴/۷	۰.۰۷	۶.۳	۲۵۱۸
									۹۳/۱۲/۱۷							
<p>تعداد محدوده های مطالعاتی ممنوعه: ۷  تعداد محدوده های مطالعاتی ممنوعه بحرانی: ۳  تعداد محدوده های مطالعاتی پیشنهاد ممنوعیت: ۵</p>																
<p>مجموع کسری مخزن: ۶۷.۰۶</p>																

وضعیت بهره برداری محدوده های مطالعاتی  
حوزه عمل شرکت آب منطقه ای قزوین  
واقع در حوضه آبریز فلات مرکزی و شرقی



ردیف	حوزه آبریز درجه ۱	حوزه آبریز درجه ۲	استان	محدوده مطالعاتی	کد محدوده	وضعیت بهره‌برداری			شماره و تاریخ پیشنهاد ممنوعیت	شماره و تاریخ اولین آگهی ممنوعیت	شماره و تاریخ آخرین آگهی ممنوعیت	مدت ممنوعیت (سال)	تاریخ خاتمه ممنوعیت	افت متوسط سالانه (متر)	متوسط کسری حجم مخزن (MCM)	وسعت دشت (کیلومتر مربع)
						ممنوعه	ممنوعه بحرانی	پیشنهاد ممنوعیت								
۱	فلات مرکزی	دریاچه نمک	قزوین	قزوین	۴۱۰۶	*		-	۷۴۲۹/۶۰۰	۹۹/۴۲۹۵۲/۷۰۰	۵	۱۴۰۴/۷/۲۲	۱.۲۴	۲۹۵	۵۳۵۷	
									۴۳/۸/۹	۴۵/۴/۲۶						۹۹/۱۱/۱۳
۲	فلات مرکزی	دریاچه نمک	قزوین	آوج	۴۱۰۸	*		-	۷۴۲۹/۶۰۰	۹۹/۴۲۹۵۲/۷۰۰	۵	۱۴۰۴/۷/۲۳	-	-	۳۷	
									۴۳/۸/۹	۴۵/۴/۲۶						۹۹/۱۱/۱۳
													مجموع کسری مخزن:	۲۹۵		
															تعداد محدوده های مطالعاتی ممنوعه: ۱	تعداد محدوده های مطالعاتی ممنوعه بحرانی: ۱

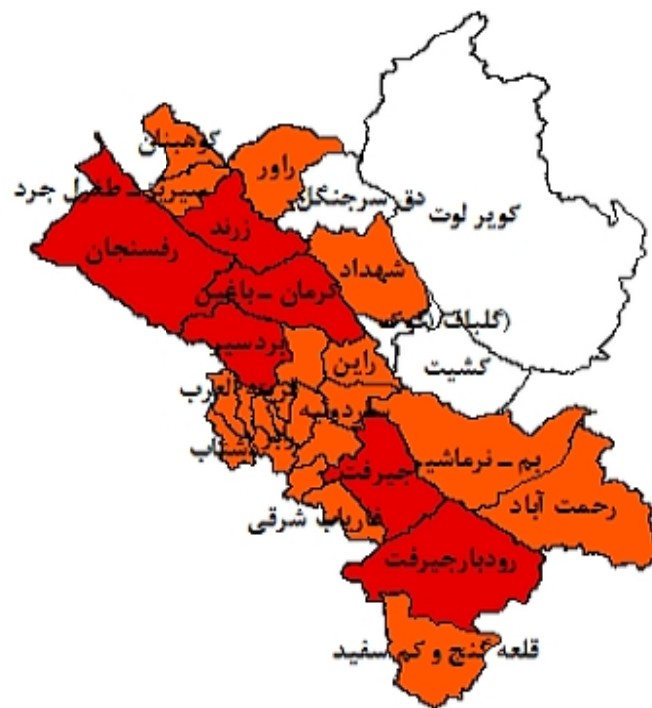


وضعیت بهره برداری محدوده های مطالعاتی  
حوزه عمل شرکت آب منطقه ای قم  
واقع در حوضه آبریز فلات مرکزی و شرقی



ردیف	حوزه آبریز درجه ۱	حوزه آبریز درجه ۲	استان	محدوده مطالعاتی	کد محدوده	وضعیت بهره‌برداری			شماره و تاریخ پیشنهاد ممنوعیت	شماره و تاریخ اولین آگهی ممنوعیت	شماره و تاریخ آخرین آگهی ممنوعیت	مدت ممنوعیت (سال)	تاریخ خاتمه ممنوعیت	افت متوسط سالانه (متر)	متوسط کسری حجم مخزن (MCM)	وسعت دشت (کیلومتر مربع)
						ممنوعه	ممنوعه بحرانی	پیشنهاد ممنوعیت								
۱	فلات مرکزی	دریاچه نمک	قم	دریاچه نمک	۴۱۰۱	*			۸۰/۷۲۵۵/۴۱۱	۲۰۱۶۸/۱۰۰	۹۸/۲۹۶۰۰/۷۰۰	۵	۱۴۰۳/۵/۶	۰.۳	۲.۳	-
									۸۲/۲/۱۶	۸۲/۵/۶	۹۸/۶/۲۰					
۲	فلات مرکزی	دریاچه نمک	قم	مسئله	۴۱۱۰	*			۲۴۵۷/۴۰۰	۳۲۲۷۴/۲۵۰	۹۷/۳۰۰۵۵/۷۰۰	۵	۱۴۰۲/۵/۲۱	۰.۶۶	۶.۷	۱۴۱۰
									۶۸/۶/۲۶	۶۸/۱۲/۲۰	۹۷/۶/۱۷					
۳	فلات مرکزی	دریاچه نمک	قم	شریف آباد	۴۱۲۵	*			۲۴۵۷/۴۰۰	۳۲۲۷۴/۲۵۰	۹۷/۳۰۰۸۰/۷۰۰	۵	۱۴۰۲/۵/۲۱	۱.۲۴	۱۳.۴	۲۷۰
									۶۸/۶/۲۶	۶۸/۱۲/۲۰	۹۷/۶/۱۷					
۴	فلات مرکزی	دریاچه نمک	قم	قم - کهنک	۴۱۲۶	*			۲۴۵۷/۴۰۰	۳۲۲۷۴/۲۵۰	۹۷/۳۰۰۵۸/۷۰۰	۵	۱۴۰۲/۵/۲۱	۰.۷۶	۱۴.۶	۹۵۵
									۶۸/۶/۲۶	۶۸/۱۲/۲۰	۹۷/۶/۱۷					
۵	فلات مرکزی	دریاچه نمک	قم	نیزار - سلفچگان	۴۱۲۷	*			۵۸۸۱/۷۸۳۱/۶۰۱	۱۰۳۵۶/۷۰۰	۹۸/۴۸۲۴۱/۷۰۰	۵	۱۴۰۴/۳/۱	-	۲.۸۷	۵۴۷
									۸۷/۱۱/۲۰	۸۸/۳/۱	۹۸/۱۱/۲۱					
													تعداد محدوده های مطالعاتی ممنوعه: ۲			
													تعداد محدوده های مطالعاتی ممنوعه بحرانی: ۳			
													مجموع کسری مخزن:		۳۹.۸۷	

وضعیت بهره برداری محدوده های مطالعاتی  
حوزه عمل شرکت آب منطقه ای کرمان  
واقع در حوضه آبریز فلات مرکزی و شرقی



ردیف	حوزه آبریز درجه ۱	حوزه آبریز درجه ۲	استان	محدوده مطالعاتی	کد محدوده	وضعیت بهره‌برداری			شماره و تاریخ پیشنهاد ممنوعیت	شماره و تاریخ اولین آگهی ممنوعیت	شماره و تاریخ آخرین آگهی ممنوعیت	مدت ممنوعیت (سال)	تاریخ خاتمه ممنوعیت	افت متوسط سالانه (متر)	متوسط کسری حجم مخزن (MCM)	وسعت دشت (کیلومتر مربع)
						ممنوعه	ممنوعه بحرانی	پیشنهاد ممنوعیت								
۱	فلات مرکزی	هامون جازموریان	کرمان	رودبارکهنوج	۴۵۰۱	*		۴۰۵۸۶۶	۹۰/۳۵۴۵/۷۰۰	۹۷/۳۲۰۴۷/۷۰۰	۹۷/۷/۲	۵	۱۴۰۲/۲/۷	۰.۵۴	۱۱۴.۸	۷۸۳۳
									۸۶/۳/۲۱	۹۰/۲/۷						
۲	فلات مرکزی	هامون جازموریان	کرمان	فاریاب شرقی	۴۵۰۲	*		۴۰/۳۵۳۳۸	۲۶۵۲۵/۱۰۰	۹۹/۳۵۲۴۸/۷۰۰	۹۹/۹/۸	۵	۱۴۰۴/۶/۵	۰.۵۷	۱۰.۶۹	۲۲۴۷
								۸۳/۱۱/۴	۸۴/۶/۵							
۳	فلات مرکزی	هامون جازموریان	کرمان	جیرفت	۴۵۰۳	*		۴۰/۳۵۳۳۸	۲۶۵۲۵/۱۰۰	۹۹/۳۵۲۴۸/۷۰۰	۹۹/۹/۸	۵	۱۴۰۴/۶/۵	۰.۵۴	۴۳.۱	۷۹۰
								۸۳/۱۱/۴	۸۴/۶/۵							
۴	فلات مرکزی	هامون جازموریان	کرمان	رامون - بحرآسمان	۴۵۰۴	*		۹۴/۴۰۰/ص/۷۰۱۴	۹۴/۴۴۱۳۹/۷۰۰	۹۸/۲۴۳۵۹/۷۰۰	۹۸/۵/۶	۵	۱۴۰۲/۱۰/۹	-	-	-
								۹۴/۳/۳۰	۹۴/۱۰/۹							
۵	فلات مرکزی	هامون جازموریان	کرمان	اسفندقه	۴۵۰۵	*		۹۲/۴۰۰/ص/۱۱۴۸۸	۹۳/۴۱۴۰۳/۷۰۰	۱۴۰۰/۴۵۸۸۲/۷۰۰	۱۴۰۰/۱۰/۱۵	۵	۱۴۰۵/۱۰/۹	۰.۴۱	۲.۲	۳۵۶
								۹۲/۶/۱۹	۹۳/۱۰/۹							
۶	فلات مرکزی	هامون جازموریان	کرمان	پایاب دھوج	۴۵۰۶	*		۹۴/۴۰۰/ص/۷۰۱۴	۹۴/۴۲۱۰۱/۷۰۰	۹۸/۲۴۱۷۰/۷۰۰	۹۸/۵/۶	۵	۱۴۰۲/۹/۲۳	-	-	-
								۹۴/۳/۳۰	۹۴/۹/۲۳							
۷	فلات مرکزی	هامون جازموریان	کرمان	بزنجان	۴۵۰۷	*		۹۴/۴۰۰/ص/۷۰۱۴	۹۴/۴۴۱۴۳/۷۰۰	۹۸/۲۴۳۵۸/۷۰۰	۹۸/۵/۶	۵	۱۴۰۲/۱۰/۹	-	-	-
								۹۴/۳/۳۰	۹۴/۱۰/۹							
۸	فلات مرکزی	هامون جازموریان	کرمان	بافت	۴۵۰۸	*		۹۲/۴۰۰/ص/۱۱۴۸۸	۹۴/۱۶۹۷۲/۷۰۰	۹۷/۳۷۷۶۷/۷۰۰	۹۷/۸/۱۵	۵	۱۴۰۲/۳/۹	-	-	-
								۹۲/۶/۱۹	۹۴/۳/۹							
۹	فلات مرکزی	هامون جازموریان	کرمان	دشتاب	۴۵۰۹	*		۴۰/۲۳۲۵۶	۵۲۱۹۴/۱۰۰	۱۴۰۰/۴۵۷۹۵/۷۰۰	۱۴۰۰/۱۰/۱۵	۵	۱۴۰۵/۱۰/۳۰	۰.۴۹	۷.۲۱	۵۱۲
								۸۳/۶/۲۸	۸۳/۱۰/۳۰							
۱۰	فلات مرکزی	هامون جازموریان	کرمان	سلطانی	۴۵۱۰	*		۹۲/۴۰۰/ص/۱۱۴۸۸	۹۴/۲۰۳۵۴/۷۰۰	۹۷/۳۷۵۶۸/۷۰۰	۹۷/۸/۱۴	۵	۱۴۰۲/۴/۲	-	-	-
								۹۲/۶/۱۹	۹۴/۴/۲							
۱۱	فلات مرکزی	هامون جازموریان	کرمان	رابر	۴۵۱۱	*		۹۴/۴۰۰/ص/۷۰۱۴	۹۴/۴۴۰۸۱/۷۰۰	۹۸/۲۴۱۷۱/۷۰۰	۹۸/۵/۶	۵	۱۴۰۲/۱۰/۹	-	-	-
								۹۴/۳/۳۰	۹۴/۱۰/۹							
۱۲	فلات مرکزی	هامون جازموریان	کرمان	سراب هلیل	۴۵۱۲	*		۹۴/۴۰۰/ص/۷۰۱۴	۹۴/۴۴۱۴۲/۷۰۰	۹۸/۲۴۳۶۰/۷۰۰	۹۸/۵/۶	۵	۱۴۰۲/۱۰/۹	-	-	-
								۹۴/۳/۳۰	۹۴/۱۰/۹							
۱۳	فلات مرکزی	هامون جازموریان	کرمان	قلعه گنج و کم سفید	۴۵۱۳	*		۴۰۵۸۶۶	۹۰/۳۵۵۲/۷۰۰	۹۷/۳۲۰۴۲/۷۰۰	۹۷/۷/۲	۵	۱۴۰۲/۲/۷	۰.۳۳	۲۷.۵	۳۴۱۵
								۸۶/۳/۲۱	۹۰/۲/۷							

ردیف	حوزه آبریز درجه ۱	حوزه آبریز درجه ۲	استان	محدوده مطالعاتی	کد محدوده	وضعیت بهره‌برداری			شماره و تاریخ پیشنهاد ممنوعیت	شماره و تاریخ اولین آگهی ممنوعیت	شماره و تاریخ آخرین آگهی ممنوعیت	مدت ممنوعیت (سال)	تاریخ خاتمه ممنوعیت	افت متوسط سالانه (متر)	متوسط کسری حجم مخزن (MCM)	وسعت دشت (کیلومتر مربع)
						ممنوعه	ممنوعه بحرانی	پیشنهاد ممنوعیت								
۱۴	فلات مرکزی	کویر لوت	کرمان	راور	۴۶۱۰	*			۳۱۹۶۶/۲۰	۲۳۵۳/۲۵۰	۹۸/۳۴۰۵۳/۷۰۰	۵	۱۴۰۳/۲/۱۴	۰.۳۷	۲.۸۳	۱۴۷۱
											۷۰/۱۱/۲۳					
۱۵	فلات مرکزی	کویر لوت	کرمان	شهداد	۴۶۱۷	*			۴۰۰/۹۰/ص/۲۱۶۹۳	۹۳/۲۰۶۷۳/۷۰۰	۹۶/۳۲۷۰۱/۷۰۰	۵	۱۴۰۱/۴/۱۴	۰.۲۵	۳.۳	۱۶۷۸
											۹۰/۱۱/۱۶					
۱۶	فلات مرکزی	کویر لوت	کرمان	بم نرماشیر	۴۶۲۰	*				۳۶۳۴/۲۵۰	۹۵/۱۸۶۰۷/۷۰۰	۵	۱۴۰۰/۲/۱۵	۰.۳۸	۶۲.۱	۴۳۵۷
											۷۰/۲/۱۵					
۱۷	فلات مرکزی	کویر لوت	کرمان	راین	۴۶۲۱	*				۵۸۱۳۲/۲۵۰	۹۷/۳۲۰۲۷/۷۰۰	۵	۱۴۰۲/۲/۳	۰.۶۵	۷	۹۷۰
											۷۲/۹/۱۶					
۱۸	فلات مرکزی	کویر لوت	کرمان	ساردوییه	۴۶۲۲	*				۵۸۱۳۲/۲۵۰	۹۷/۳۲۰۲۷/۷۰۰	۵	۱۴۰۲/۲/۳	-	-	۲۵۰
											۷۲/۹/۱۶					
۱۹	فلات مرکزی	کویر لوت	کرمان	رحمت آباد	۴۶۲۳	*				۳۶۳۴/۲۵۰	۹۵/۱۸۶۰۸/۷۰۰	۵	۱۴۰۰/۲/۱۵	۰.۴۷	۱۶.۴	۵۸۰۸
											۷۰/۲/۱۵					
۲۰	فلات مرکزی	کویر درانجیر و ساغند	کرمان	رفسنجان	۴۹۰۲	*				۲۵۰	۱۴۰۰/۴۵۸۹۰/۷۰۰	۵	۱۴۰۵/۹/۲۱	۰.۶۳	۱۲۹.۲	۶۳۲۴
											۵۳/۱۱/۱۶					
۲۱	فلات مرکزی	کویر درانجیر و ساغند	کرمان	بردسیر	۴۹۰۵	*				۱۶۹۲۸/۱۰۲۵۱/۲۵۰	۱۴۰۰/۳۵۳۷۱/۷۰۰	۵	۱۴۰۵/۹/۱۹	۰.۵۶	۲۱.۳	۱۲۲۵
											۶۴/۶/۲۱					
۲۲	فلات مرکزی	کویر درانجیر و ساغند	کرمان	کرمان - باغین	۴۹۰۶	*				۲۵۰	۹۸/۱۶۳۹۱/۷۰۰	۵	۱۴۰۲/۹/۱۹	۰.۸۵	۵۶.۷	۲۷۱۹
											۵۳/۱۱/۱۶					
۲۳	فلات مرکزی	کویر درانجیر و ساغند	کرمان	قریه العرب	۴۹۰۷	*				۱۶۹۲۸/۱۰۲۵۱/۲۵۰	۱۴۰۰/۳۵۳۷۸/۷۰۰	۵	۱۴۰۵/۹/۱۹	جنوبی ۰.۲۳	۳۷۵	
											۶۴/۶/۲۱			شمالی ۰.۲۶		
۲۴	فلات مرکزی	کویر درانجیر و ساغند	کرمان	کوهبنان	۴۹۰۹	*				۸۲۹۱/۶۳۸۲/۲۵۰	۹۸/۱۶۳۸۲/۷۰۰	۵	۱۴۰۲/۹/۱۶	۰.۲۲	۰.۳۶	۱۲۳۹
											۴۶/۸/۱۳					
۲۵	فلات مرکزی	کویر درانجیر و ساغند	کرمان	سیریز - طغرل جرد	۴۹۱۰	*				۸۲۹۱/۶۳۸۲/۲۵۰	۹۸/۱۶۳۸۲/۷۰۰	۵	۱۴۰۲/۹/۱۶	۰.۲۷	۳.۱۷	۱۱۶۲
											۴۶/۸/۱۳					
۲۶	فلات مرکزی	کویر درانجیر و ساغند	کرمان	زرنند	۴۹۱۱	*				۸۲۹۱/۶۳۸۲/۲۵۰	۹۸/۱۶۳۸۲/۷۰۰	۵	۱۴۰۲/۹/۱۶	۱.۳۳	۸۶.۵	۲۷۱۳
											۴۶/۸/۱۳					
مجموع کسری مخزن: ۵۹۹.۲۲															تعداد محدوده های مطالعاتی ممنوعه: ۲۰ تعداد محدوده های مطالعاتی ممنوعه بحرانی: ۶	



ردیف	حوزه آبریز درجه ۱	حوزه آبریز درجه ۲	استان	محدوده مطالعاتی	کد محدوده	وضعیت بهره‌برداری			شماره و تاریخ پیشنهاد ممنوعیت	شماره و تاریخ اولین آگهی ممنوعیت	شماره و تاریخ آخرین آگهی ممنوعیت	مدت ممنوعیت (سال)	تاریخ خانمه ممنوعیت	اقت متوسط سالانه (متر)	متوسط کسری حجم مخزن (MCM)	وسعت دشت (کیلومتر مربع)
						ممنوعه	ممنوعه بحرانی	پیشنهاد ممنوعیت								
۱	فلات مرکزی	دریاچه نمک	مرکزی	زرد ساوه	۴۱۰۲	○			۴۵۹۸/۲۰۰	۹۶/۳۷۹۰۵/۷۰۰	۵	۱۴۰۱/۶/۱۵	۰.۷۴	۳۷.۴	۱۹۶۰	
									-	۹۶/۸/۲۳						
۲	فلات مرکزی	دریاچه نمک	مرکزی	نویران	۴۱۱۱	○			۹۳۵۶/۴۴۱	۱۳۹۹/۲۵۰	۵	۱۴۰۲/۶/۴	۰.۵۴	۱۱.۸۳	۷۲۰	
									۷۲/۶/۸	۷۲/۱۰/۲۱	۹۸/۵/۶					
۳	فلات مرکزی	دریاچه نمک	مرکزی	ساوه	۴۱۱۲	○			۹۳۵۶/۴۴۱	۱۳۹۹/۲۵۰	۵	۱۴۰۲/۶/۴	۱.۲۵	۶۱.۳۹	۳۱۳۰	
									۷۲/۶/۸	۷۲/۱۰/۲۱	۹۸/۵/۶					
۴	فلات مرکزی	دریاچه نمک	مرکزی	تفرش	۴۱۱۳	○			۹۳۵۶/۴۴۱	۱۳۹۹/۲۵۰	۵	۱۴۰۲/۶/۴	۰.۰۳	۰.۰۱	۸۲	
									۷۲/۶/۸	۷۲/۱۰/۲۱	۹۸/۵/۶					
۵	فلات مرکزی	دریاچه نمک	مرکزی	خنابین	۴۱۱۴	○			۹۳۵۶/۴۴۱	۱۳۹۹/۲۵۰	۵	۱۴۰۲/۶/۴	-	۱.۱	۱۴۸	
									۷۲/۶/۸	۷۲/۱۰/۲۱	۹۸/۵/۶					
۶	فلات مرکزی	دریاچه نمک	مرکزی	کمجان	۴۱۱۸	○			۱۳/۷۷۲۳/۴۱۱	۲۰۸۹۴/۲۵۰	۵	۱۴۰۵/۱۰/۲۵	۰.۵۳	۱۶.۴۵	۱۹۱۷	
									۷۰/۸/۱۸	۷۲/۱۰/۲۵	۱۴۰۰/۱۰/۱۴					
۷	فلات مرکزی	دریاچه نمک	مرکزی	یلوک شرا	۴۱۱۹	○			۷۸۵۲	ب-۴۹۰۶	۵	۱۴۰۴/۱۱/۲۳	۰.۰۲	۰.۳۶	۵۸۲	
									۶۱/۳/۱	۶۱/۳/۱۶	۹۹/۱۲/۴					
۸	فلات مرکزی	دریاچه نمک	مرکزی	شازند	۴۱۲۰	○			۷۸۵۲	ب-۴۹۰۶	۵	۱۴۰۴/۱۱/۲۳	۰.۲۵	۳.۴۵	۶۵۷	
									۶۱/۳/۱	۶۱/۳/۱۶	۱۴۰۰/۱/۱۶					
۹	فلات مرکزی	دریاچه نمک	مرکزی	لنگرود	۴۱۲۱	○			۷۸۵۲	ب-۴۹۰۶	۵	۱۴۰۴/۱۱/۲۳	-	۳.۵۵	۹۴.۵	
									۶۱/۳/۱	۶۱/۳/۱۶	۱۴۰۰/۱/۱۶					
۱۰	فلات مرکزی	دریاچه نمک	مرکزی	نهر میان	۴۱۲۲	○			۷۸۵۲	ب-۴۹۰۶	۵	۱۴۰۴/۱۱/۲۳	-	۶.۵	۱۵۰	
									۶۱/۳/۱	۶۱/۳/۱۶	۱۴۰۰/۱/۱۶					
۱۱	فلات مرکزی	دریاچه نمک	مرکزی	آستانه	۴۱۲۳	○			۷۸۵۲	ب-۴۹۰۶	۵	۱۴۰۴/۱۱/۲۳	-	۳.۹	۱۷۰	
									۶۱/۳/۱	۶۱/۳/۱۶	۱۴۰۰/۱/۱۶					
۱۲	فلات مرکزی	دریاچه نمک	مرکزی	اراک	۴۱۲۴	○			۱۸۲۹۶/۱۴۸۷۷/۲	۵۰	۵	۱۴۰۴/۱۰/۱۶	۰.۴۲	۳۵.۰۵	۳۲۹۲	
									-	۴۸/۹/۶	۹۹/۱۰/۲					
۱۳	فلات مرکزی	دریاچه نمک	مرکزی	محلات - دلیجان	۴۱۲۸	○			د/۷۵۷۰/۴۱۱	۶۵۰۹۶/۱۰۰	۵	۱۴۰۳/۱۰/۱۶	۰.۸۵	۱۲.۳۹	۱۰۲۷	
									۸۴/۱۰/۱۲	۸۵/۱۰/۱۶	۹۸/۱۱/۲					
۱۴	فلات مرکزی	دریاچه نمک	مرکزی	خمین	۴۱۳۱	○			۴۹۴۹۱/۲۱۲	۱۰۳۵/۱۴۰	۵	۱۴۰۵/۹/۲۳	۰.۳	۵	۱۱۸۳	
									۷۰/۴/۲۵	۷۷/۹/۲۳	۱۴۰۰/۷/۱۹					

مجموع کسری مخزن: ۱۸۸.۳۸

تعداد محدوده های مطالعاتی ممنوعه: ۹  
تعداد محدوده های مطالعاتی ممنوعه بحرانی: ۵

وضعیت بهره برداری محدوده های مطالعاتی  
حوزه عمل شرکت آب منطقه ای همدان  
واقع در حوضه آبریز فلات مرکزی و شرقی





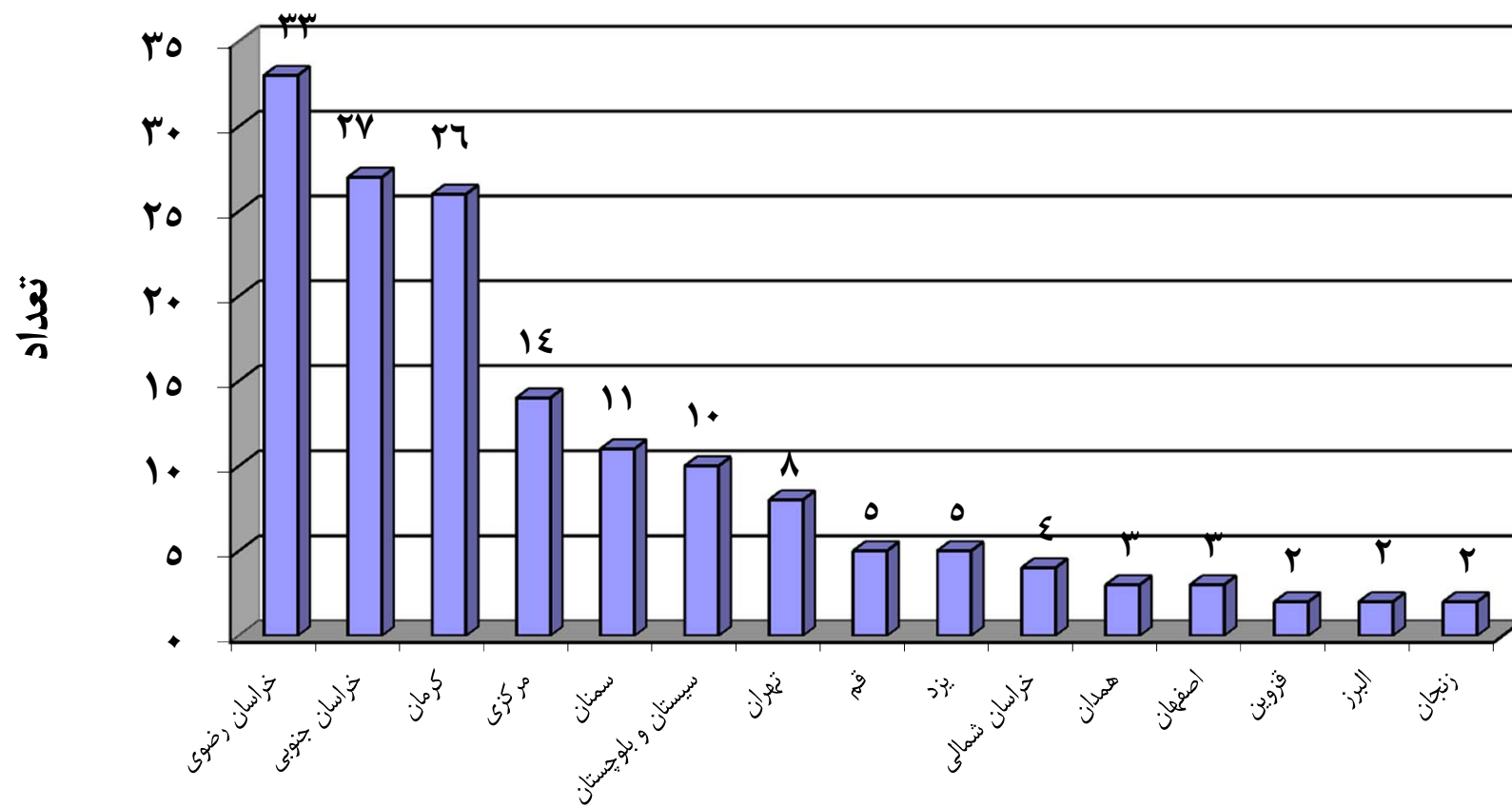
ردیف	حوزه آبریز درجه ۱	حوزه آبریز درجه ۲	استان	محدوده مطالعاتی	کد محدوده	وضعیت بهره‌برداری			شماره و تاریخ پیشنهاد ممنوعیت	شماره و تاریخ اولین آگهی ممنوعیت	شماره و تاریخ آخرین آگهی ممنوعیت	مدت ممنوعیت (سال)	تاریخ خاتمه ممنوعیت	افت متوسط سالانه (متر)	متوسط کسری حجم مخزن (MCM)	وسعت دشت (کیلومتر مربع)
						ممنوعه	ممنوعه بحرانی	پیشنهاد ممنوعیت								
۱	فلات مرکزی	دریاچه نمک	همدان	رزن - قهاوند	۴۱۱۵	*			۷۹۱/۱/۱۲۰	۵۸۹۰/۱/۲۵۰	۹۵/۴۴۰۱۲/۷۰۰	۵	۱۴۰۰/۱۰/۲۵	۰.۶۲	۴۸	۲۰۹۷
									۷۲/۷/۸	۷۲/۹/۳۰	۹۵/۱۰/۲۰					
۲	فلات مرکزی	دریاچه نمک	همدان	کبودر آهنگ	۴۱۱۶	*			۱۷۶۶۹/۳/۱۳۰	۱۸۸۶۰/۲۵۰	۹۸/۱۲۰۳۵/۷۰۰	۵	۱۴۰۲/۱۰/۱۱	۱.۳۸	۶۳.۱۵	۲۲۵۳
									۷۱/۱۲/۵	۷۲/۹/۲۹	۹۸/۱/۲۹					
۳	فلات مرکزی	دریاچه نمک	همدان	همدان - بهار	۴۱۱۷	*			۲۸۳/۱۱۰	۸۴۰/۱/۲۵۰	۱۴۰۰/۲۳۸۲۱/۷۰۰	۵	۱۴۰۴/۵/۷	۰.۹۱	۲۰.۶	۸۵۹
									۷۰/۲/۱۵	۷۱/۵/۷	۱۴۰۰/۴/۲۷					
													مجموع کسری مخزن:	۱۳۱.۷۵		
													تعداد محدوده های مطالعاتی ممنوعه: ۱		تعداد محدوده های مطالعاتی ممنوعه بحرانی: ۲	

وضعیت بهره برداری محدوده های مطالعاتی  
حوزه عمل شرکت آب منطقه ای یزد  
واقع در حوضه آبریز فلات مرکزی و شرقی

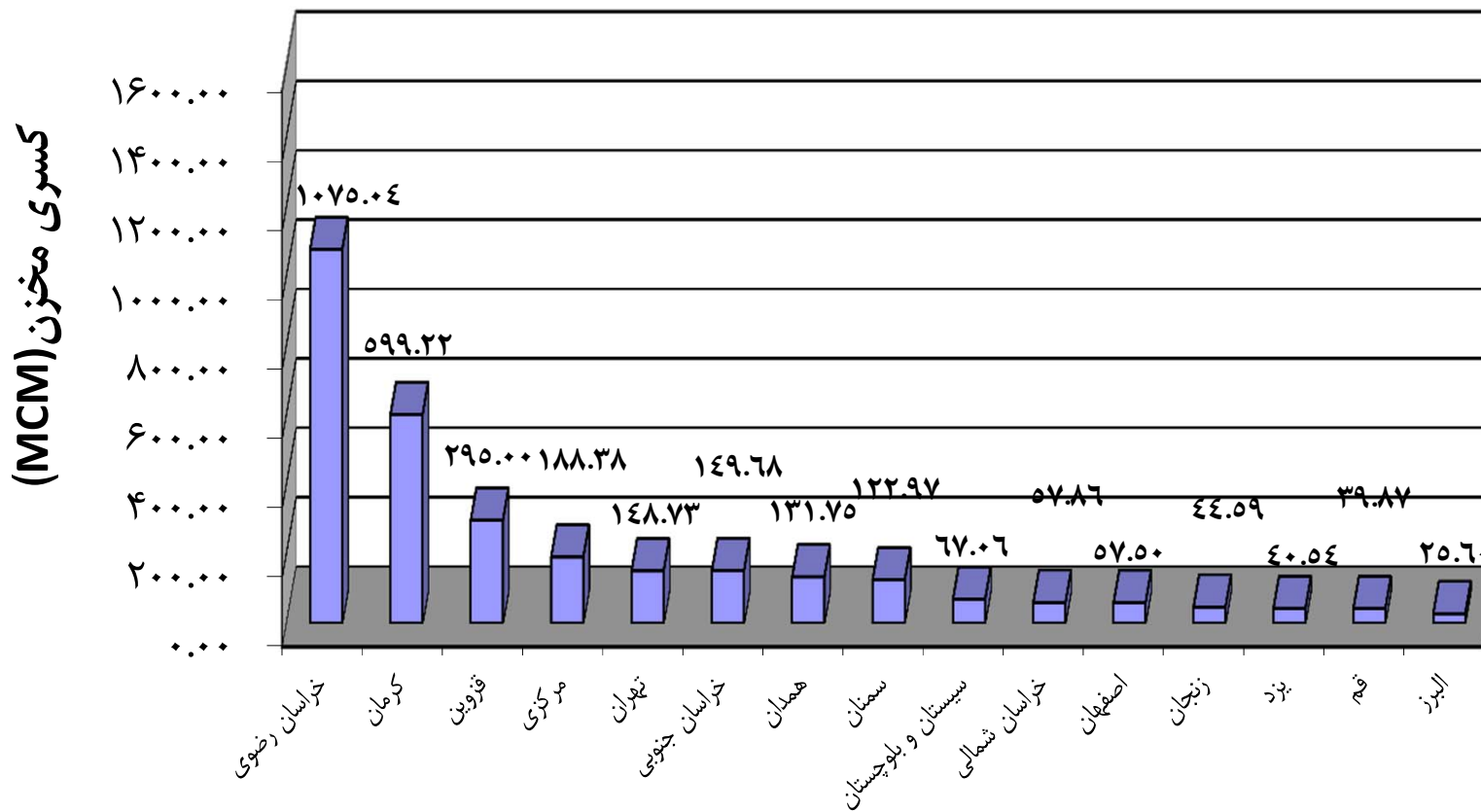


ردیف	حوزه آبریز درجه ۱	حوزه آبریز درجه ۲	استان	محدوده مطالعاتی	کد محدوده	وضعیت بهره‌برداری			شماره و تاریخ پیشنهاد ممنوعیت	شماره و تاریخ اولین آگهی ممنوعیت	شماره و تاریخ آخرین آگهی ممنوعیت	مدت ممنوعیت (سال)	تاریخ خاتمه ممنوعیت	افت متوسط سالانه (متر)	متوسط کسری حجم مخزن (MCM)	وسعت دشت (کیلومتر مربع)			
						ممنوعه	ممنوعه بحرانی	پیشنهاد ممنوعیت											
۱	فلات مرکزی	کویر لوت	یزد	بهباد	۴۶۰۷	*			۱۴۶۴۶/۱۵۱۶۷/۲۵۰	۹۸/۳۴۰۵۲/۷۰۰	۵	۱۴۰۳/۷/۱۶	۰.۴۹	۸.۱۶	۱۳۰۴				
																	۹۸/۷/۲۲	۶۲/۷/۱۸	-
۲	فلات مرکزی	کویر درانجیر و ساغند	یزد	کویر درانجیر	۴۹۰۱	*		۱۵۲۷۷/۱/۲۳	۹۶/۴۷۵۳۹/۷۰۰	۱۴۰۰/۴۵۸۸۷/۷۰۰	۵	۱۴۰۵/۱۱/۱۴	۰.۰۹	۰.۶۷	۳۰۶۵				
																	۱۴۰۰/۱۰/۱۵	۹۶/۱۱/۱۴	۹۶/۷/۵
۳	فلات مرکزی	کویر درانجیر و ساغند	یزد	بهباد	۴۹۰۳	*		-	۳۲۵۴/۹۴۰۳۵/۴۰۰/۲۵۰	۱۴۰۰/۲۷۸۶۷/۷۰۰	۵	۱۴۰۵/۱/۲۶	۰.۶۶	۱۵.۸	۱۲۸۷				
																	۱۴۰۰/۶/۱۰	۵۳/۱۱/۱۶	-
۴	فلات مرکزی	کویر درانجیر و ساغند	یزد	ارنان - دهج	۴۹۰۴	*		-	۱۶۲۶/۲۵۰	۹۷/۲۹۸۰۰/۷۰۰	۵	۱۴۰۲/۷/۱۴	۰.۱۵	۱.۹۸	۱۴۶۷				
																	۹۷/۶/۱۳	۶۲/۱/۱۹	-
۵	فلات مرکزی	کویر درانجیر و ساغند	یزد	بافق	۴۹۰۸	*		-	۲۳۷۱۹/۲۵۰	۱۴۰۰/۳۲۰۹۵/۷۰۰	۵	۱۴۰۵/۱۰/۲	۰.۱۱	۴.۶۷	۱۹۰۰				
																	۱۴۰۰/۷/۱۹	۶۲/۱۰/۲۷	-
													مجموع کسری مخزن:	۴۰.۵۴					
													تعداد محدوده های مطالعاتی ممنوعه: ۴ تعداد محدوده های مطالعاتی ممنوعه بحرانی: ۱						

نمودار تعداد محدوده های مطالعاتی ممنوعه حوزه آبریز فلات مرکزی و شرقی به تفکیک شرکتهای آب منطقه ای تا پایان اسفند سال ۱۴۰۰



نمودار کسری حجم مخزن دشتهای و مناطق ممنوعه حوضه آبریز فلات مرکزی و شرقی به تفکیک شرکتهای  
 آب منطقه ای تا پایان اسفند سال ۱۴۰۰





از آن آب حیات است که ما چرخ زنانیم ...

